



Parc national
des Ecrins

Geotrek

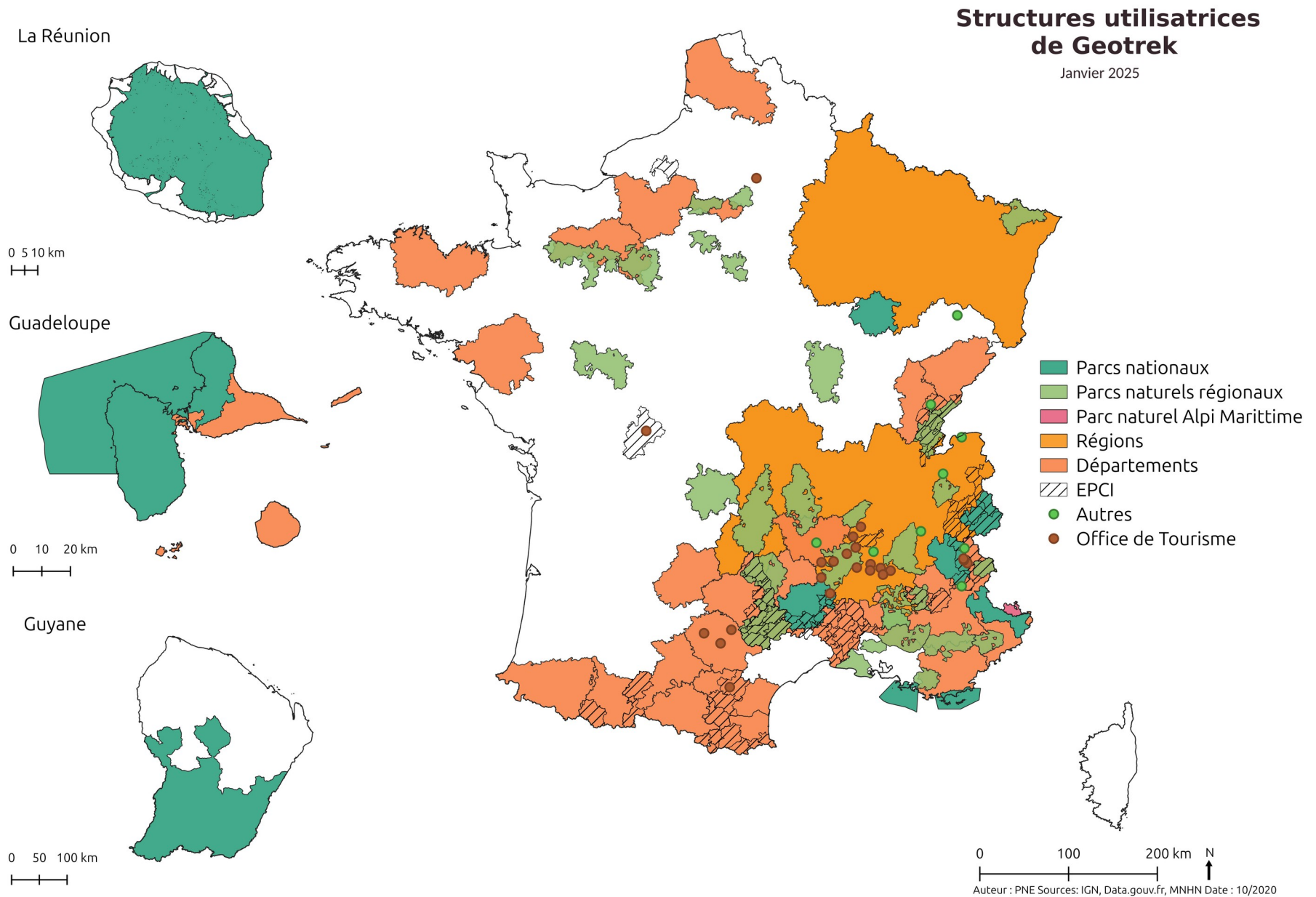
Une application Open Source
pour la gestion et la valorisation des sentiers



Pourquoi Geotrek ?



Carte des utilisateurs



Geotrek - Open source et générique

**Open
Source**



**Code & discussions
publiques**



Documentation



Générique



Modulaire



**Levier
d'innovation**

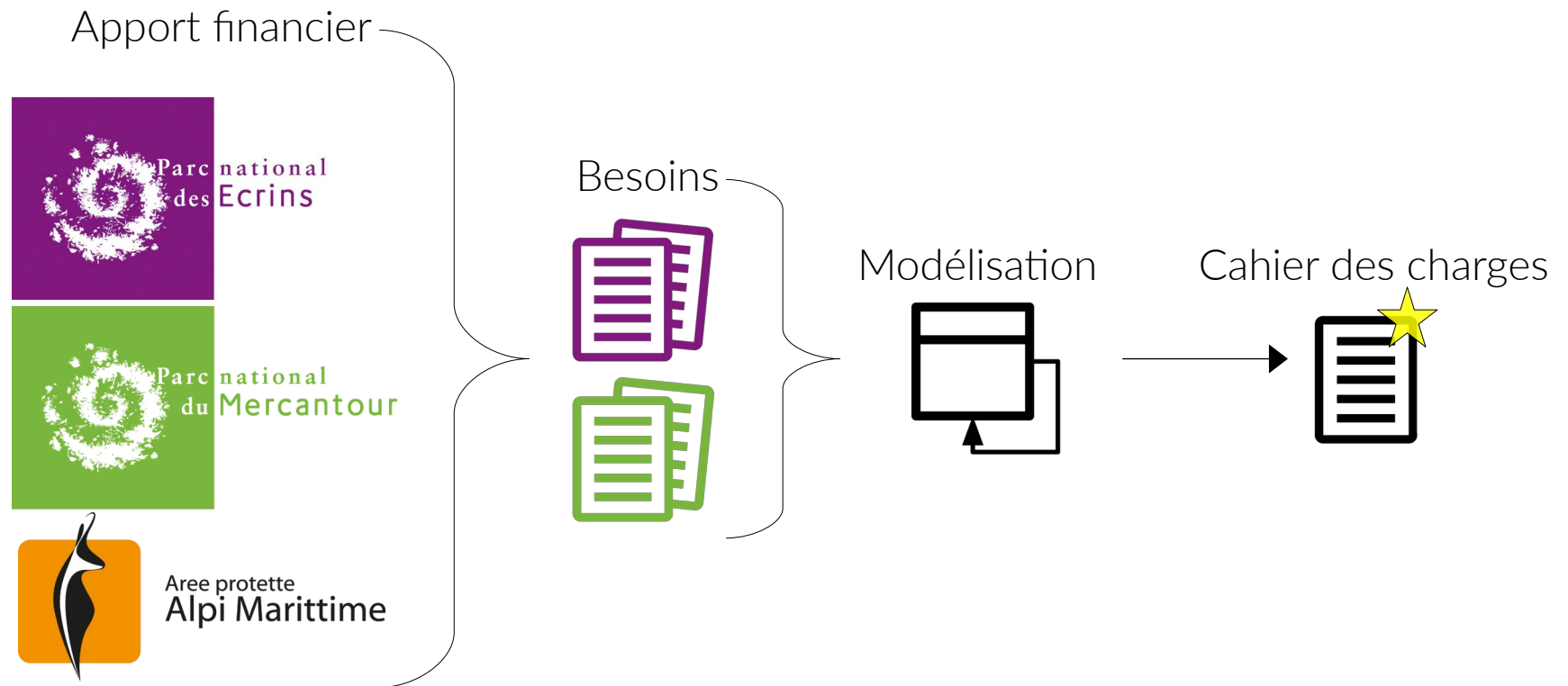


**Indépendance
technologique**



Vie et organisation de la communauté

Mutualisation des ressources



Vie et organisation de la communauté

Mutualisation des ressources



Vie et organisation de la communauté

COPIIL

Composition

Parc national des Ecrins
Parc national de la Vanoise
Parc national des Cévennes
PNR des Grands Causses
PNR du Perche
PNR des Vosges du Nord
PNR du Haut-Jura
PNR du Verdon
PNR du Luberon
InterPNR AuRA
Département du Gard
Département du Vaucluse*
Département du Tarn*
Département des Hautes-Pyrénées*
Département des Alpes-Maritimes*
Makina Corpus
OpenIG
FFC*
FFRP
Alès Agglomération*

Rôle

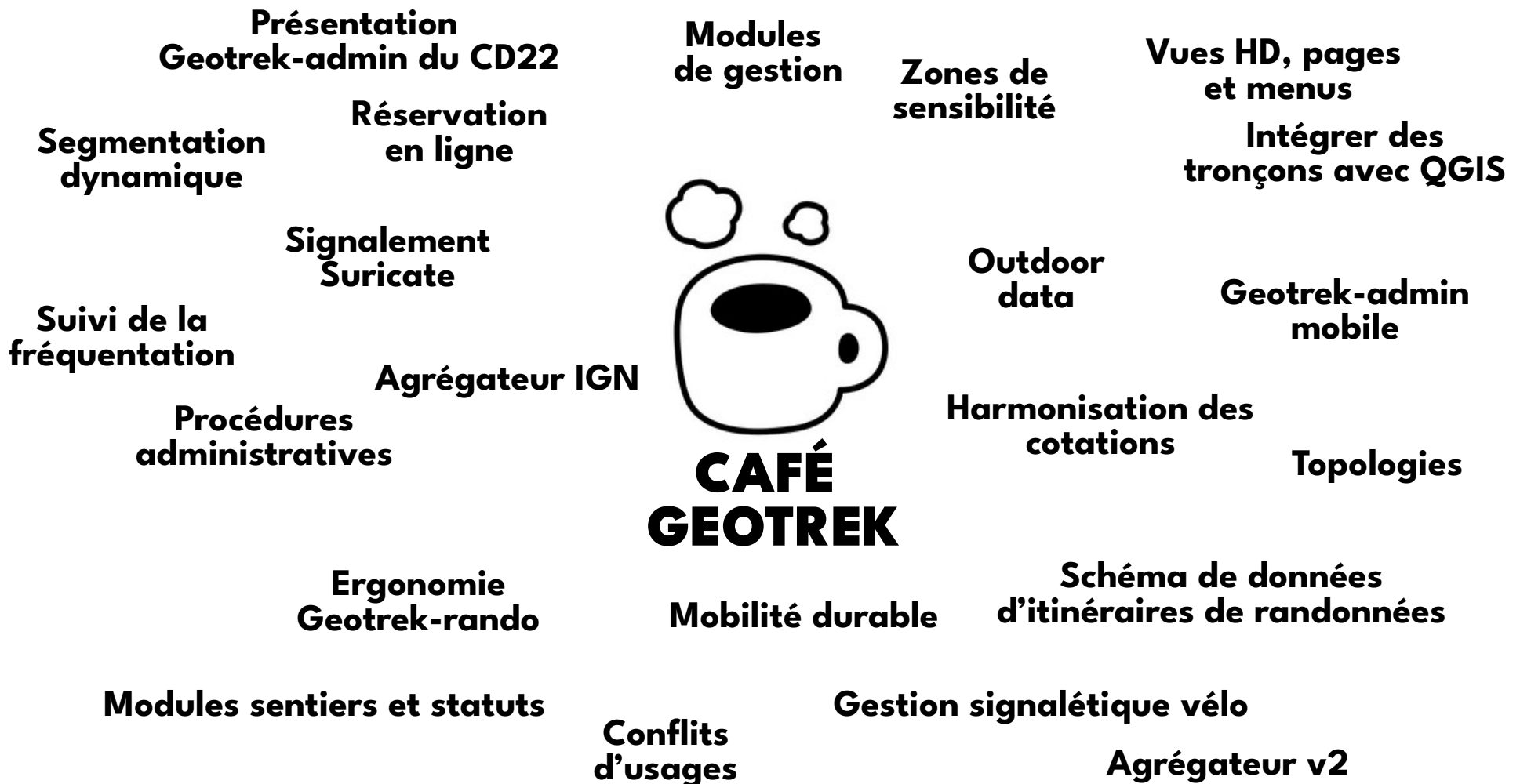
- Garantir la concertation et la cohérence des développements
- Organiser la gouvernance du projet
- Organiser le partage et la communication des ressources (cible générale / public technique)
- Suivre les projets de développement et de partenariats pouvant émaner des groupes de travail thématiques
- Organiser la Rencontre annuelle de la communauté des utilisateurs

Vie et organisation de la communauté



RENCONTRES

Vie et organisation de la communauté



<https://docs.numerique.gouv.fr/docs/aa253bdb-1559-4fa1-82f6-e79fa9f9b2a9/>

Vie et organisation de la communauté

Communauté Geotrek

1 à 30 sur 433

Bienvenue dans la communauté des utilisateurs de Geotrek ! <https://geotrek.fr>
Cette liste est dédiée aux informations générales, aux groupes de travail et à la vie du projet.
Pour s'inscrire à la liste, envoyer un email à geotrek-fr+subscribe@googlegroups.com

Pour les questions ou soucis techniques, utilisez plutôt les tickets (issues) sur Github : <https://github.com/GeotrekCE/>

De	Objet	Date
Raphael Doisy	Café Géotrek - Import de la signalétique	13 févr.
Raphae..., Marine Fau...	Rétrospective 2024	5 févr.
Bastien..., Camille MO...	[Café Geotrek] 24 Septembre 13h30 - Présentation des évolutions à venir sur la saisie d'itinér	3 févr.
Benoit TIBERGHIE	café geotrek geotrek mobile	14 jan.
VATIN Gab..., julien rue...	[Café Geotrek] 18 décembre 15h00 - Conflits d'usages	23/12/2024
Benoit TI..., Camille MO...	développement module terrain geotrek	13/12/2024
VATIN ..., ... REGRAIN ...	Intégration données pastoralisme dans Geotrek	20/11/2024
Camille MONCHICOURT	Geotrek sur AirZen Radio	14/10/2024
Camille MONCHICOURT	Recrutement chargé e de mission open data, outdoor et biodiversité	16/09/2024
Camille MONCHICOURT	Votez pour Geotrek aux trophées idealCo	05/09/2024
Camille MONCHICOURT	Destination PNE / Geotrek enrichit son volet éditorial	18/06/2024

GeotrekCE / Geotrek-admin

406 Issues

is:issue state:open

Issue	Author	Labels	Projects	Milestones	Assignees	Types	Created
Documentation module sensitivity pour Docker	gbvt	Documentation					3 days ago
URL <code>touristiccontent_category</code> can return types that are not properly associated with their respective category	justinefricou	bug					2 weeks ago
Suppression de paramètres obsolètes	bruhnilid	easy-picking					2 weeks ago
API Path, attribut Validité manquant	gbvt	Improvements					3 weeks ago
Pouvoir publier/dé-publier des fichiers attachés	babastienne	Feature					3 weeks ago
Paths can be circular	justinefricou	bug					last month
Problème lors de la sauvegarde d'une fiche en édition après mise à jour graphique non sauvegardée	bruhnilid	bug					on Jan 9
Missing languages for published field in APIv2 for Touristic Content	Chatewagne	bug					on Jan 6

<https://groups.google.com/g/geotrek-fr/>

<https://github.com/GeotrekCE/>

<https://matrix.to/#/%23geotrek:matrix.org:q>

Element | Geotrek QUESTIONS

Geotrek QUESTIONS

Bastien Bonjour Audrey REMY Il me semble que les deux sections sont liées et ne peuvent pas être séparées

Audrey REMY Bonjour Bastien Il me semble que les deux sections sont liées et ne peuvent pas être...

Merci Bastien

Sam. 8 Févr. 2025

Bastien a changé son image de profil

Mercredi

fledoux Bonjour, je cherche à créer un flux de Géotrek Admin vers Cirkwil. Si mon itinéraire n'est pas rattaché à un POI tout semble bien se passer. Si mon itinéraire est rattaché à un POI il me dit élément manquant pourtant j'ai bien précisé withoutpois=1 comme indiqué dans la doc. quelqu'un aurait-il eu le même problème ?

Bastien Bonjour fledoux comme ça le problème ne m'évoque rien. Quel est le message exact qui est renvoyé ? Est-ce que toutes les correspondances cirkwil<->geotrek ont bien été définies dans l'interface de configuration ? Sur l'adresse : <https://url-geotrek-admin.com/admin/cirkwil/>

fledoux merci Bastien... c'est cela

11:33

Envoyer un message...

Vie et organisation de la communauté



[Accueil](#)

[Produit](#)

[Utilisateurs](#)

[À propos](#)

[Rencontres Geotrek](#)

[Ressources](#)

[Contact](#)

[en](#) / [es](#) / [fr](#)

GEO TREK

GÉREZ ET VALORISEZ VOS SENTIERS ET ACTIVITÉS TOURISTIQUES

EN SAVOIR PLUS

Suite logicielle webmapping

composée d'un outil métier SIG, d'un site internet et d'une application mobile

<https://geotrek.fr/>

C'est quoi Geotrek ?



C'est quoi Geotrek ?

Liste 74

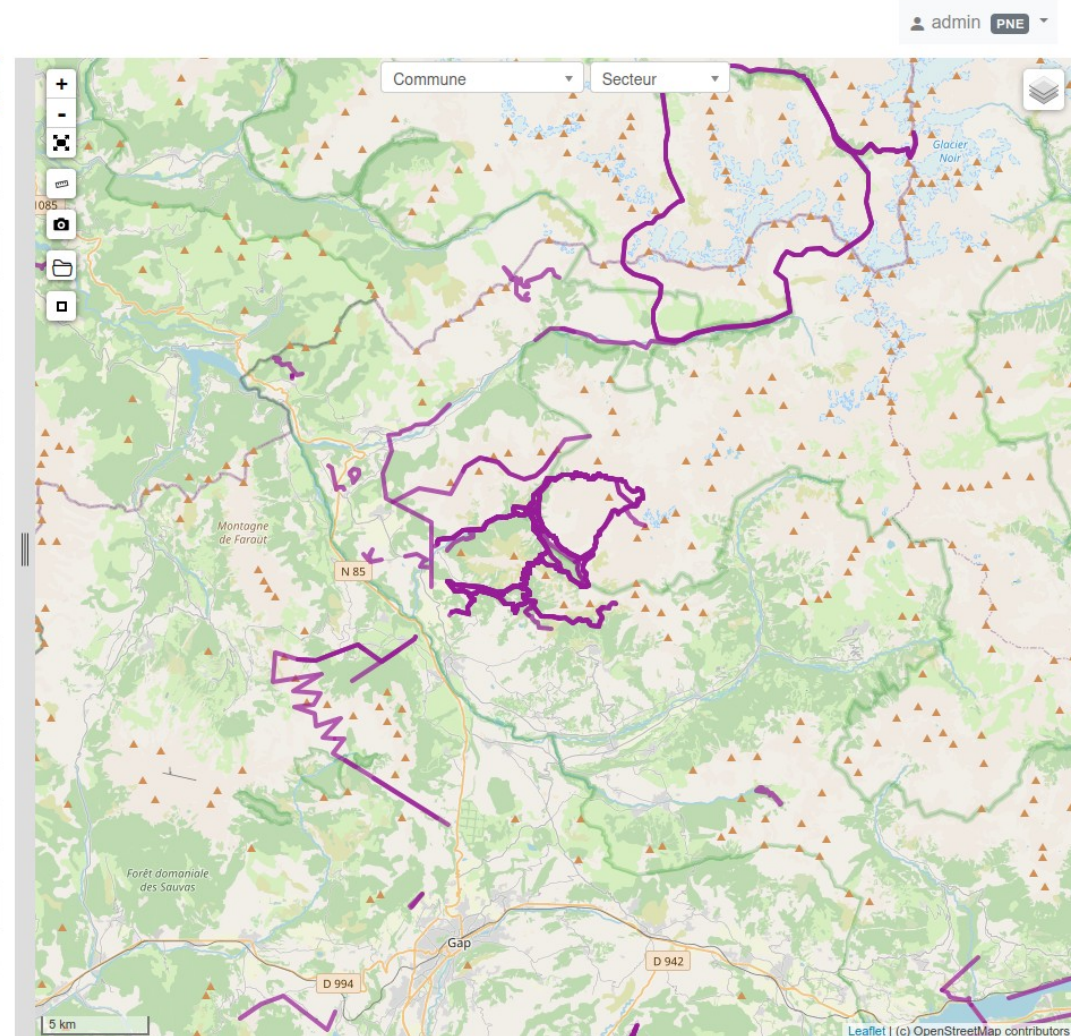
+ Ajouter un itinéraire

Filtrer

Nom	Durée	Difficulté	Départ	Miniature
Col de Font Froide	7	Difficile	Molines-en-Champsaur	
Petite rando itinérante sy...	3	Facile	De quelque part	
Réserve Naturelle du Ma...	0	Intermédiaire		Aucun(e)
Pierre #1	3	Facile	La Motte en Champsaur	
Test d'une rando avec un...	3	Difficile		Aucun(e)
TestPNE		Difficile		
Boucle de malade	3	Intermédiaire	Les Prés	Aucun(e)
test	0	Intermédiaire	test	Aucun(e)
Le Super Chemin !	2	Facile	Les Infournas	
Salut				Aucun(e)
boucle 1				Aucun(e)
Tour du vieux Chaillol	120	Difficile	Hameau des Paris, Saint-Ja...	
DEM-Test				Aucun(e)
Une rando plus loin	5.5	Intermédiaire	Villar-Loubière	
Ma rando super	3.5	Intermédiaire		Aucun(e)
TOUR DE L'OLAN EN C...	29		De la Bérarde 1713m, à Sai...	Aucun(e)
1 - TOUR DE L'OLAN EN CI...	3.5	Facile	La Bérarde 1713m	Aucun(e)
2 - TOUR DE L'OLAN EN CI...	8		Refuge de la Pilatte 2577m	Aucun(e)
3 - TOUR DE L'OLAN EN CI...	5		Refuge du Pigeonnier 2423m	Aucun(e)

< 1 2 3 4 >

Rechercher



C'est quoi Geotrek ?

Liste ▾ Une rando plus loin✕ Petite rand... La Traversé... 1- PIC COOL... PIC COOLIDG... Tour du vie... Le Super Ch...

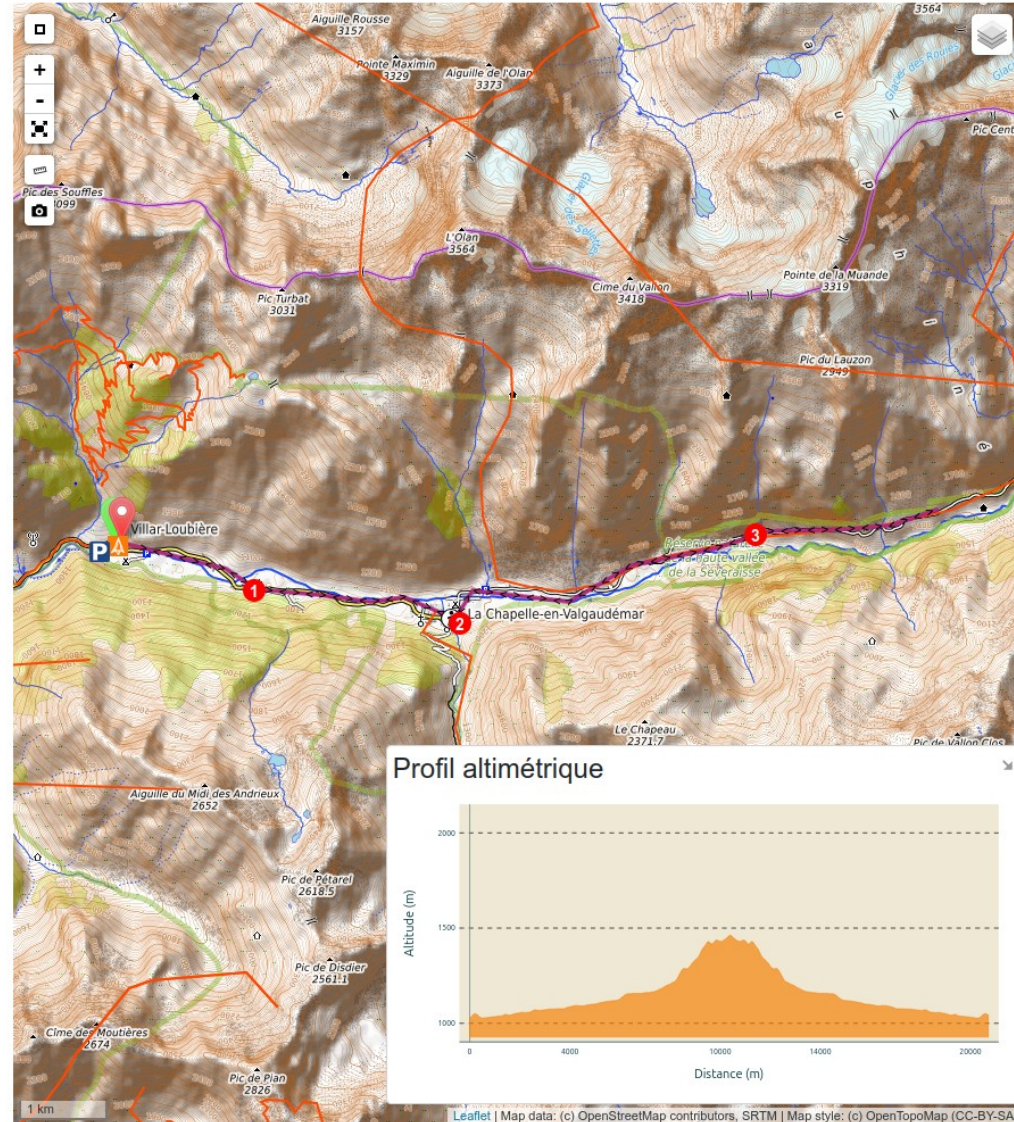
admin PNE ▾



ODT DOC PDF GPX KML Impr. Impr. livret

Propriétés Objets liés Fichiers liés (1) Historique Dupliquer Modifier

Structure liée	PNE
Nom	Une rando plus loin
Départ	Villar-Loubière
Arrivée	
Durée	5 h 30
Longueur	~ 20778,9 m (→ 20710,8 m)
Pente	-533m +550m (0,0)
Altitude	Min: 1027 m, Max: 1463 m
Parcours	Aller-retour
Étiquettes	<ul style="list-style-type: none"> ■ Chiens en laisse ■ En coeur de parc
Chapeau	Petite rando tranquille.
Ambiance	Très jolie vallée
Description	<p>Partez du point du point de départ puis...</p> <ol style="list-style-type: none"> 1. Tournez à gauche 2. Tournez à droite à la sortie du village <p>Vous êtes arrivés !</p>
Accès routier	Par une route...
Recommandations	Attention aux virages !
Matériel	Aucun(e)
Parking conseillé	A l'entrée du village
Transport en commun	Prenez le bus de la vallée
Thèmes	Architecture



C'est quoi Geotrek ?

Liste ▾ [Panneau](#) [Test pano o...](#) [Test pano](#)

admin PNE ▾

[ODT](#) [DOC](#) [PDF](#)

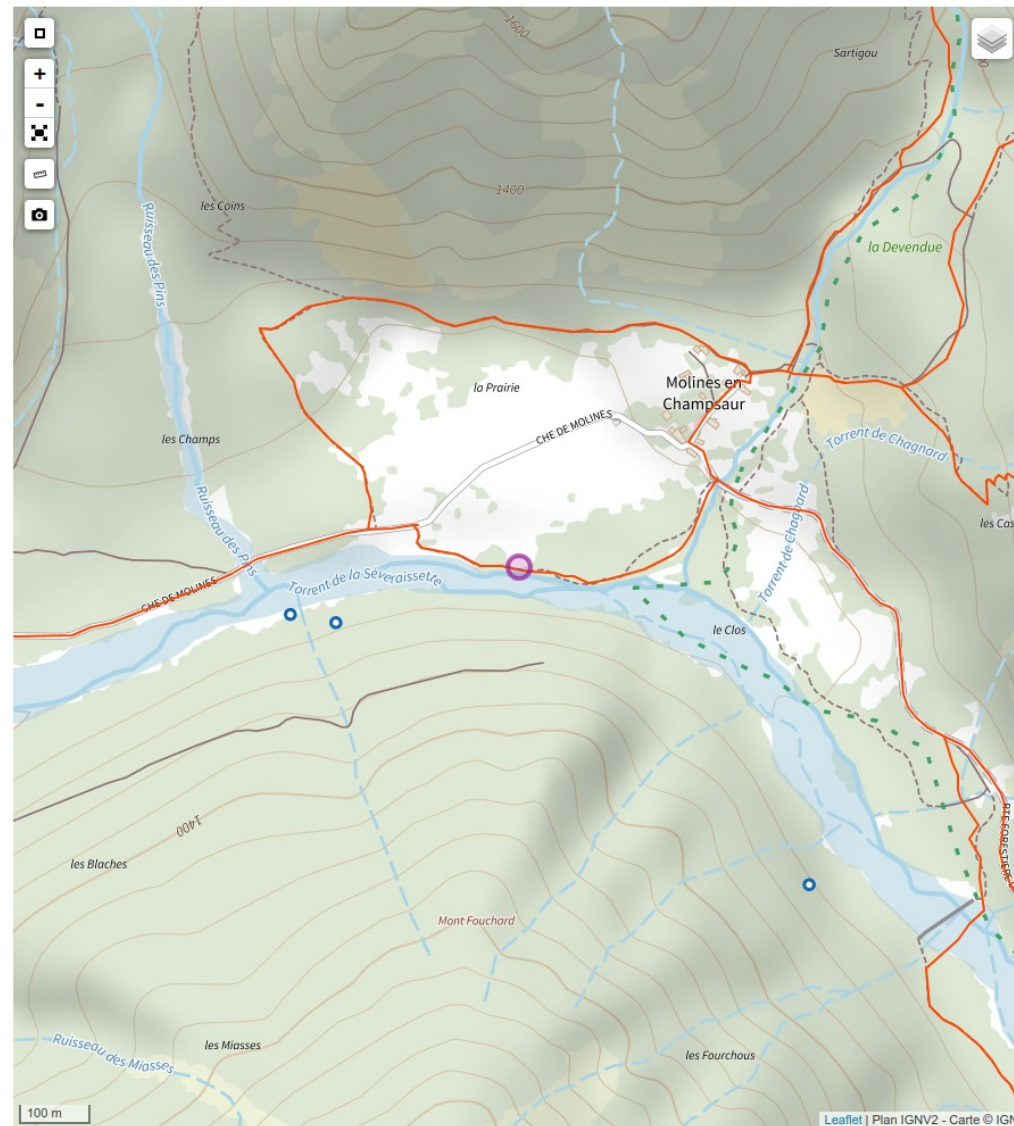
[Propriétés](#) [Objets liés](#) [Fichiers liés \(1\)](#) [Historique](#)

[Dupliquer](#) [Modifier](#)

Structure liée	PNE
Nom	Panneau
Code	
Type	Réglementaire (PNE)
État	
Description	Aucun(e)
Année d'implantation	
Altitude affichée	
Coordonnées	44°44'44" N / 6°07'09" E (WGS 84 / Pseudo-Mercator)
Scellement	
Gestionnaire	
Moyen d'accès	
ID externe	Aucun(e)
Fournisseur	Aucun(e)
Altitude	Min: 1236 m
Publié	 French (Date de publication: 25 Février 2025)
Date d'insertion	25 Février 2025 11:01 (22 heures)
Date de modification	25 Février 2025 11:02 (22 heures)
Dernier auteur	admin
Créateur	admin
Auteurs	admin

Lames

[+ Ajouter une lame](#)



C'est quoi Geotrek ?

Liste 5 - TOUR DE L'OLAN EN CINQ ÉTAPES – Refuge de Font Turbat 2169m > Champorent 1582 m

admin PNE



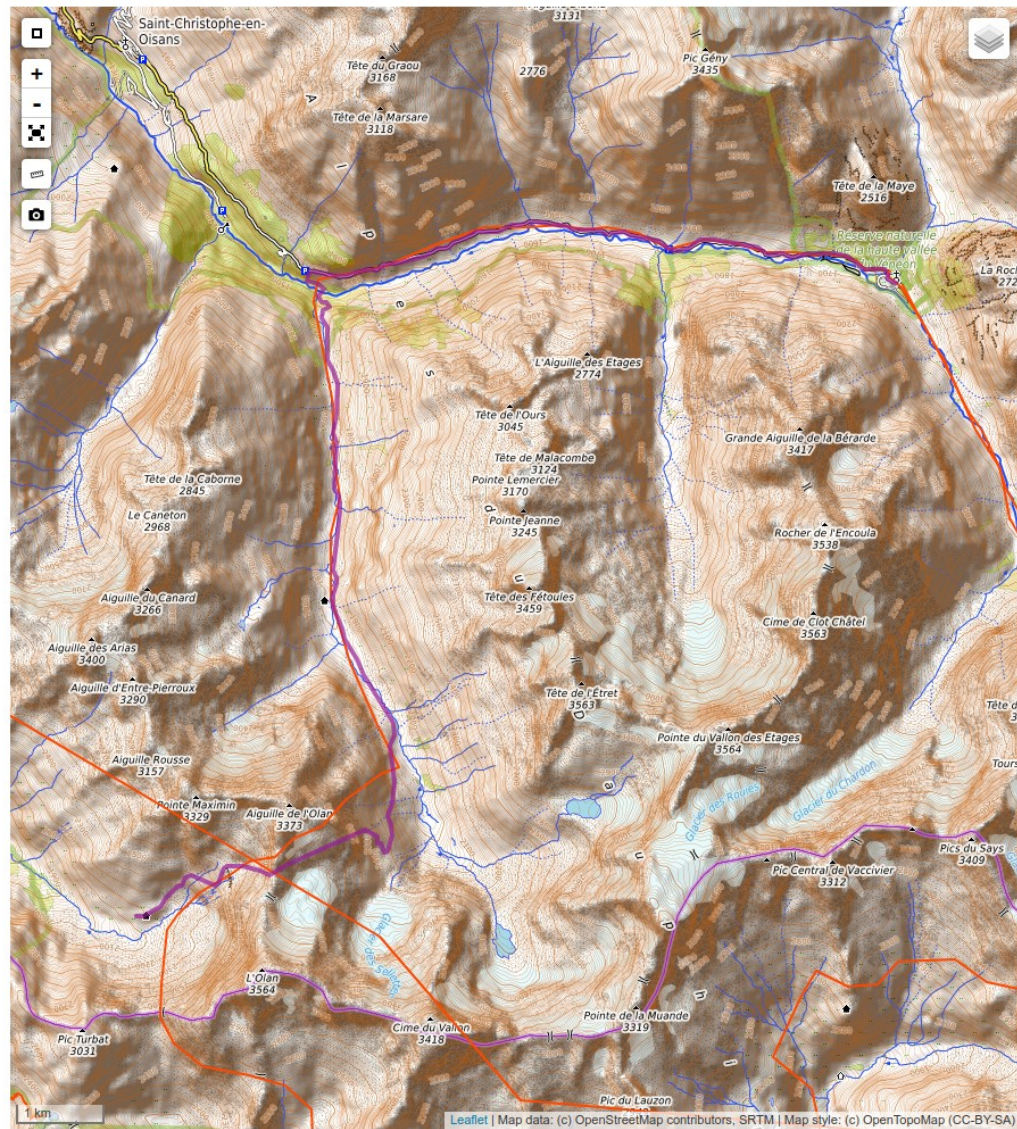
ODT DOC PDF Impr. Impr. livret

Propriétés Objets liés Fichiers liés (0) Historique Dupliquer Modifier

Vue arborescente

- TOUR DE L'OLAN
 - 1 - TOUR DE L'OLAN EN CINQ ÉTAPES – La Bérarde > Refuge de la Pilatte
 - 2 - TOUR DE L'OLAN EN CINQ ÉTAPES – Refuge de la Pilatte 2577m > Refuge du Pigeonnier 2423m
 - 3 - TOUR DE L'OLAN EN CINQ ÉTAPES – Refuge du Pigeonnier 2423m > Refuge de l'Olan 2344m
 - 4 - TOUR DE L'OLAN EN CINQ ÉTAPES – Refuge de l'Olan 2344m > Refuge de Font Turbat 2169m
 - 5 - TOUR DE L'OLAN EN CINQ ÉTAPES – Refuge de Font Turbat 2169m > Champorent 1582 m
 - TOUR DE L'OLAN EN CINQ ÉTAPES
 - + Ajouter un parcours outdoor

Structure liée	PNE
Nom	5 - TOUR DE L'OLAN EN CINQ ÉTAPES – Refuge de Font Turbat 2169m > Champorent 1582 m
Sites	TOUR DE L'OLAN
Filière	Aucun(e)
Pratique	Alpinisme
Description de cotation	Aucun(e)
Type	Aucun(e)
Description	Du reuge monter par le sentier balisé en orange (partiellement emporté par les orages) jusqu'au lac des Pissoux 2632m. Repérer le sentier la veille est une bonne option. Monter vers l'Est au-dessus du lac dans des barres peu raides bien à gauche du couloir issu de la brèche de l'olan. Puis par un cheminement oblique à droite suivant un système de vires, gagner la brèche de l'Olan (neige sur la fin). Descendre sur le versant Est par un petit couloir de neige pour rejoindre le glacier des Sellettes. Gagner la rive gauche de celui-ci en traversant un plateau vers le Nord-Est (ne pas descendre dans l'axe du glacier). Vers 2800m sortir du glacier et rejoindre un sentier bien marqué qui permet de descendre sans difficulté dans le vallon de la Muande et le refuge de la Lavey. Descendre à Champorent par le sentier en rive droite, remontée de 150m depuis le pont de pierre sur le Vénéon jusqu'à la route. Rejoindre la Bérarde en taxi ou en stop (très efficace).
Recommandations	Dans les descriptions vous trouverez des altitudes qui servent de repère pour se situer dans une pente, un versant. Prenez-les avec une marge (~ +/- 30 mètres) surtout



C'est quoi Geotrek ?

Liste

admin PNE

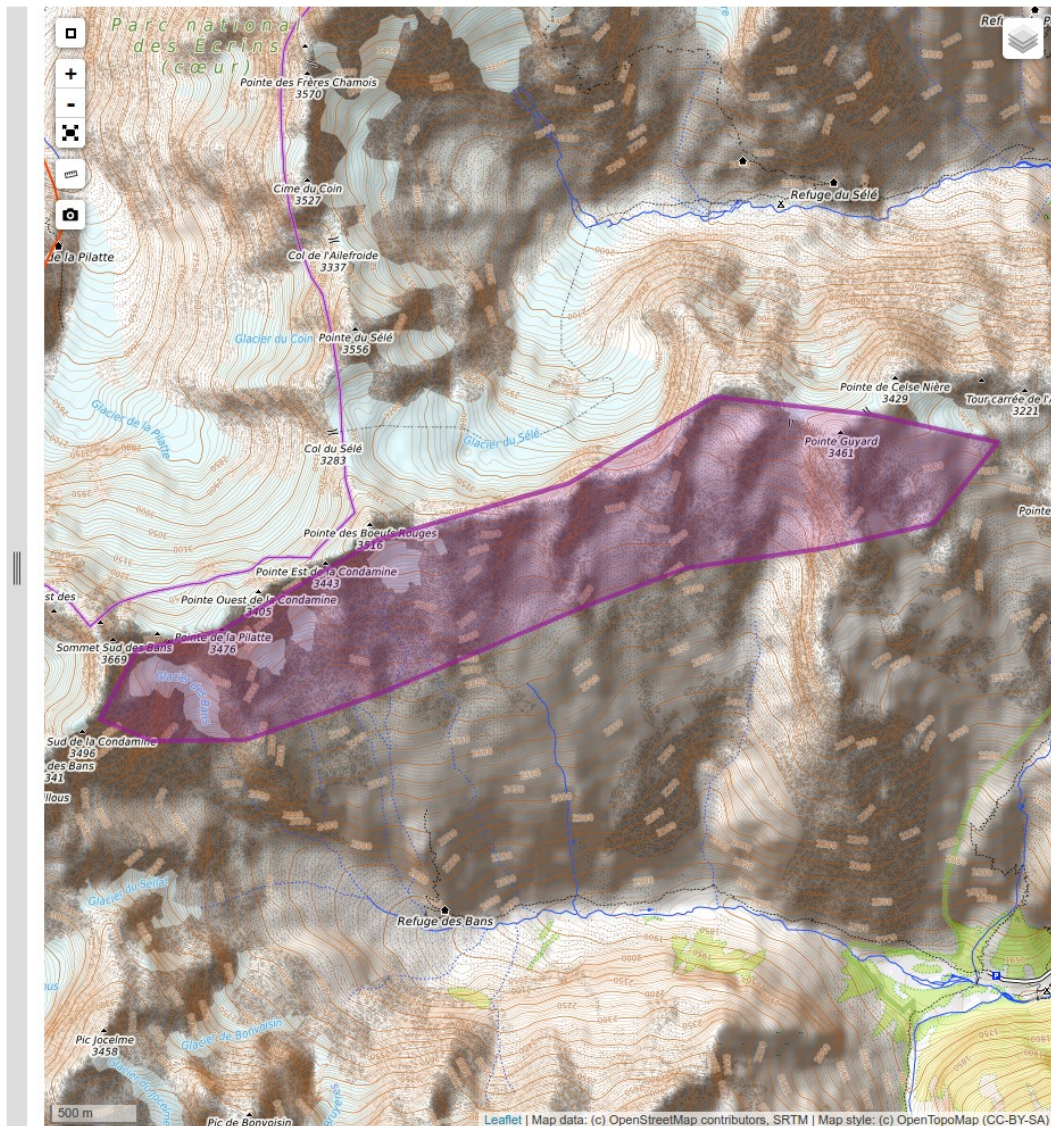


ODT DOC PDF

Propriétés Objets liés Fichiers liés (0) Historique

Dupliquer Modifier

Structure liée	PNE
Espèce ou zone réglementaire	Bouquetin des Alpes
Période	Juin, Juillet, Août, Septembre
Pratiques sportives	Aerien, Manifestation sportive, Terrestre, Vertical
URL	
Description	<p>Zone de présence du Bouquetin des Alpes</p> <p>En période de mise bas et d'élevage des jeunes (juin à septembre) les bouquetins peuvent être très sensibles au dérangement notamment en cas de survol à basse altitude. Dans leur fuite les risques d'accidents sont multipliés. Merci de rester à bonne distance et d'éviter le survol de la zone.</p> <p>Attention en zone cœur du Parc National des Écrins une réglementation spécifique aux sports de nature s'applique : https://www.ecrins-parcnational.fr/thematique/sports-de-nature</p>
Contact	<p>Parc National des Écrins Julien Charron julien.charron@ecrins-parcnational.fr</p>
Règles	
Publié	<p>English French Italian</p> <p>(Date de publication: 9 Avril 2021)</p>
Date d'insertion	9 Avril 2021 11:47 (3 ans)
Date de modification	9 Avril 2021 11:47 (3 ans)
Dernier auteur	
Créateur	
Auteurs	
ID externe	1159
Fournisseur	Aucun(e)



Segmentation dynamique

Aucune redondance

Garantie la cohérence géométriques et topologiques

Association d'attributs à la totalité d'un linéaire



Chemin	Début	Fin	Décalage
p1	0.10	0.95	0
p1	0.75	0.75	30

L'API Geotrek



https://geotrekdemo.ecrins-parcnational.fr/api/v2/?format=openapi

Explore

Geotrek API v2 ^{v2}

[Base URL: geotrekdemo.ecrins-parcnational.fr/api/v2]
<https://geotrekdemo.ecrins-parcnational.fr/api/v2/?format=openapi>

Geotrek-admin demo API.
Used to test Geotrek-admin API with demo data.

Schemes

HTTPS

Django admin

Django Logout

Authorize

Filter by tag

annotation_category

GET /annotation_category/

annotation_category_list

GET /annotation_category/{id}/

annotation_category_read

city

GET /city/

city_list

GET /city/{code}/

city_read

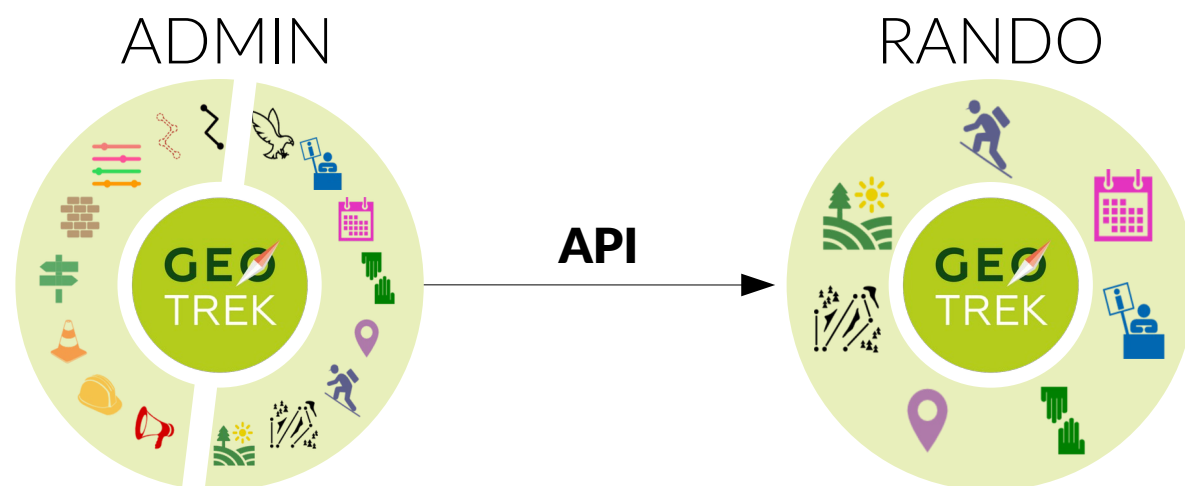
config

GET /config/

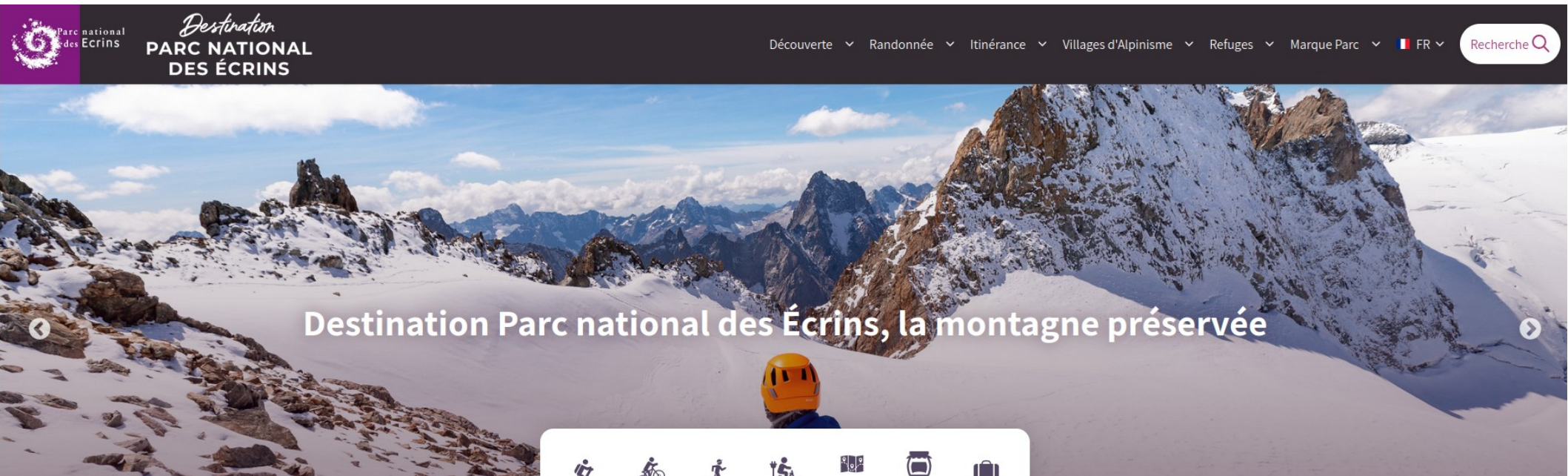
config_list

district


C'est quoi Geotrek ?



C'est quoi Geotrek ?



Destination
**PARC NATIONAL
DES ÉCRINS**

Découverte ▾ Randonnée ▾ Itinérance ▾ Villages d'Alpinisme ▾ Refuges ▾ Marque Parc ▾  FR ▾

Recherche 

Destination Parc national des Écrins, la montagne préservée



A pied



VTT



Trail



VTTAE



Sorties
accompagn...



Produits du
terroir



Séjours

Bienvenue dans le Parc national des Écrins !

Joyau des Alpes, le Parc national des Écrins fait figure d'espace d'exception. C'est la rencontre réussie de la haute-montagne et de l'écotourisme.

Une destination portée par des offres de référence comme le Grand Tour des Écrins, la randonnée, l'alpinisme, les refuges, la marque Esprit parc national qui valorise les produits agricoles et savoir-faire locaux.

La destination offre un panorama prestigieux sur les sommets et les glaciers des Écrins. Ses grands espaces sauvages et préservés, loin de toutes infrastructures, se contemplent et se découvrent avec bienveillance sous la protection de ses visiteurs.

C'est quoi Geotrek ?



Pédestre



Itinérance



Trail



VTT



Cyclo



Escalade



Canoe Kayak



Course
d'orientation Voir plus



Les destinations gardoises

Réglementation d'accès aux massifs forestiers Gardois en période estivale : Pensez à consulter, dès 18h00 la veille de votre activité, la carte sur le site de la Préfecture du Gard : www.risque-prevention-incendie.fr/gard



C'est quoi Geotrek ?



ACTIVITÉS EN NATURE



à pied



Trail



Itinérance



VTT



Vélo



Gravel



Gîtes
d'étapes



Activités
encadrées

© Crédit photo Patrick Kunkel - OT Cévennes d'Ardèche

C'est quoi Geotrek ?



Découvrez le Parc naturel régional des Vosges du Nord autrement !



Pédestre

GR®

Traversée du
massif des
Vosges



VTT



Vélotourisme



Sites
d'escalade



Séjourner
Parc



Produits
locaux



Musées



Voir plus

C'est quoi Geotrek ?



Terre de sport,
terre de nature

Bienvenue sur ESCAPADE 62

Actualités

Votre avis compte !

En savoir plus

FR

Recherche

Pratiquer, s'évader et découvrir autrement le
Pas-de-Calais



Activités terrestres



Activités nautiques



Activités aériennes



Événements



Espaces naturels à découvrir












Toutes les activités

Pas-de-Calais
Le Département a sélectionné pour vous

5 AVR.

C'est quoi Geotrek ?



-  A pied
-  VTT
-  VTTAE
-  Gravel
-  Cyclo
-  Raquette
-  Cheval
-  Trail
-  Voir plus



C'est quoi Geotrek ?

Parc national des Écrins Destination **PARC NATIONAL DES ÉCRINS**

Découverte ▾ Randonnée ▾ Itinérance ▾ Villages d'Alpinisme ▾ Refuges ▾ Marque Parc ▾ FR ▾ Recherche 🔍

FILTRES 1 Randonnées > Services > Thèmes > Localisation > Tout effacer 190 résultats

190 résultats randonnées : A pied

Rechercher...

Vallouise-Pelvoux
À la découverte des hameaux de Vallouise et Pelvoux
Faune Flore
Facile 5h30 <> 11km ↗ +340m

Champoléon
Au-dessus des Drac
Lac et glacier
Difficile 5h <> 11,7km ↗ +701m

Les Vigneaux
Autour des Vigneaux et de Grand Parcher
Faune Flore Histoire et architecture
Facile 4h <> 10,7km ↗ +254m

The map on the right shows the Parc national des Écrins with various hiking trails marked by numbered icons (1-11) and a hiker icon. Key locations like Briançon, Valloire, and the Aiguilles d'Arves are visible.

C'est quoi Geotrek ?

Rando GARD

Découvrir le Gard | Randonner dans le Gard | Accès et Transports | En savoir plus | Recherche

FILTRES 1 Randonnées > Outdoor > Thèmes > Localisation > Tout effacer | 93 résultats

93 résultats randonnées : Pédestre

Rechercher...

Arboretum de Puechagut - Sentier d'Interprétation de la Forêt des sens

Bréau-Mars

Espace Naturel | Faune et Flore | Point de vue

1 Très facile | 0h18 | 448m | +10m

Architecture à ciel ouvert

Rochegude

Architecture et patrimoine

2 Facile | 2h15 | 9,6km | +0m

Au fil des vignes de l'AOC Costières de Nîmes

Beauvoisin

Architecture et patrimoine | Point de vue | Vignoble et terroir

3 Moyen | 3h15 | 9,2km | +123m

Map showing hiking trails in the Gard region, marked with numbered icons (1-7) and pedestrian symbols. Locations include Montpellier, Nîmes, Avignon, and Béziers.

C'est quoi Geotrek ?

207 résultats trouvés

 **Boucle de la Dover Patrol**
Sangatte
Bien-être En famille ! Faune Flore Grand Site de France Point de vue
0h30 1km +18m

 **Boucle de la Sittelle**
Marœuil
À la campagne Bien-être En famille ! Faune Flore
Très facile 1h 1,3km +17m

 **Cyclo A - Audinghen - Cap Gris-Nez**
Audinghen
Côte d'Opale Grand Site de France
Facile 1h30 9,6km +125m





C'est quoi Geotrek ?

Les Hautes-Alpes, terre d'aventure en plein air

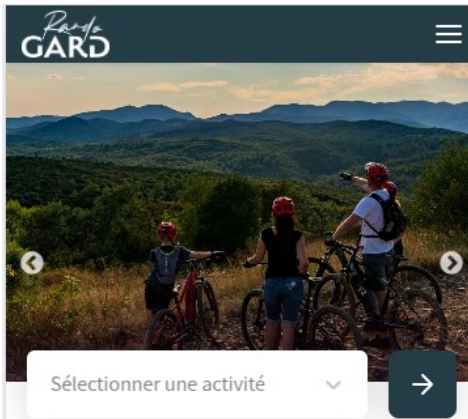
Au cœur des Alpes du Sud, le département des Hautes-Alpes (05) est un véritable paradis pour les amateurs de sports outdoor. Entre sommets emblématiques, vallées préservées et lacs cristallins, ce territoire offre une diversité de paysages propice à la pratique d'activités en pleine nature tout au long de l'année.

Randonnée, VTT, ski, parapente, escalade ou sports d'eaux vives : les Hautes-Alpes se prêtent à toutes les aventures. Que vous soyez amateur ou sportif aguerri, venez repousser vos limites dans un cadre exceptionnel, en harmonie avec une nature préservée.



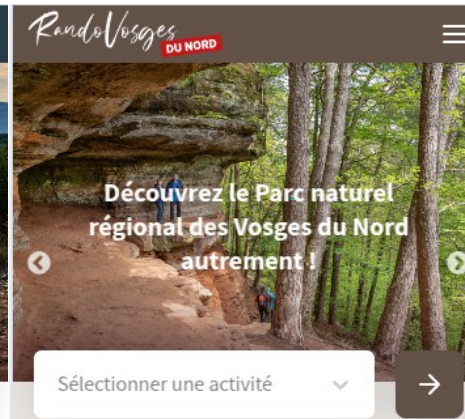
Itinéraires à la journée

C'est quoi Geotrek ?



Les destinations gardoises

Réglementation d'accès aux massifs forestiers Gardois en période estivale : Pensez à consulter, dès 18h00 la veille de votre activité, la carte sur le site de la Préfecture du Gard : www.risque-prevention-incendie.fr/gard



À découvrir

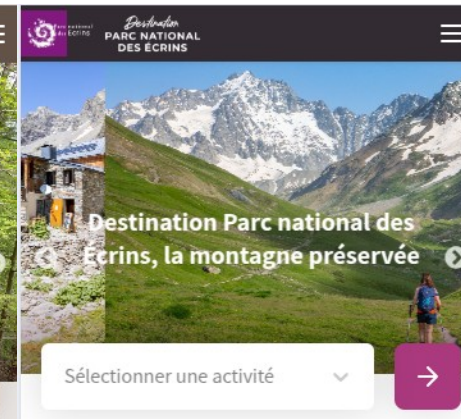


La Petite-Pierre

Trésor des Vosges du ...

Géologie

Moyenne ⌚ 3h15 <> 10,1km



Bienvenue dans le Parc national des Écrins !

Joyau des Alpes, le Parc national des Écrins fait figure d'espace d'exception. C'est la rencontre réussie de la haute-montagne et de l'écotourisme.

Une destination portée par des offres de référence comme le Grand Tour des Écrins, la randonnée, l'alpinisme, les refuges, la marque Esprit parc national qui valorise les produits agricoles et savoir-faire locaux.

La destination offre un panorama prestigieux sur les sommets et les glaciers des Écrins. Ses grands



Pratiquer, s'évader et découvrir autrement le Pas-de-Calais



Activités terrestres



Activités nautiques



Activités aériennes



Événements




Espaces naturels à découvrir

C'est quoi Geotrek ?

Rando GARD

93 résultats randonnées : Pédestre 1 Filtrer

Rechercher...



Bréau-Mars
Arboretum de Puechagut ...

Espace Naturel Faune et Flore

Point de vue

Très facile 0h18 <> 448m +10m

Voir la carte

Rando Vosges DU NORD

46 résultats randonnées : Pédestre 1 Filtrer

Rechercher...



Wissembourg
À travers le vieux Wissem...

Château église abbaye Histoire & patrimoine

Facile 0h30 <> 1,8km +3m



Voir la carte

Parc national des Ecrins

190 résultats randonnées : A pied 1 Filtrer

Rechercher...



Vallouise-Pelvoux
À la découverte des hame...

Faune Flore

Facile 5h30 <> 11km +340m




Voir la carte

ESCAPEDE Terre de sport, terre de nature

207 résultats trouvés 11 Filtrer

Rechercher...




Cap Blanc-Nez - Eden 62

Sangatte
Boucle de la Dover Patrol

Bien-être En famille! Faune Flore

Grand Site de France Point de vue

0h30 <> 1km +18m



Voir la carte

C'est quoi Geotrek ?



PARC NATIONAL DES ÉCRINS

>> Accueil > À pied > À la découverte des hameaux de Vallouise et Pelvoux

Vallouise-Pelvoux

À la découverte des hameaux de Vallouise et Pelvoux


Faune Flore

Facile 5h30 11km +340m -341m Boucle

Embarquer cet élément afin d'y avoir accès hors connexion

Un parcours pour apprécier le charme secret des hameaux du Pays des Écrins

"On croit conn Voir la carte Vallouise et Pelvoux en y accédant par la route. Mais les aborder par les sentiers est une tout autre




À la découverte des hameaux de Vallouis...

Description

De la Maison du Parc, suivre la route pour Puy Saint Vincent.

- 1 Prendre le sentier à gauche pour Les Parchers puis suivre cette direction. La piste surplombe la Gyronde puis parvient à un pont en contrebas du hameau du Grand Parcher. Franchir ce pont puis traverser la D994E (prudence) et remonter la petite route accédant à ce hameau.
- 2 Un peu au-dessus de la chapelle, prendre un sentier sur la gauche pour parvenir à Petit Parcher. Prendre la route sur la droite pendant un court moment.
- 3 Emprunter le sentier pour La Casse. À la Casse, remonter pour aller prendre, au sommet des maisons, le sentier qui mène au Rocher Pointu. Plus loin, continuer tout droit en direction de Rif Paulin et de Pelvoux - Le Sarret. Traverser le torrent de Rif Paulin au-dessus d'un seuil puis continuer

Descendre en direction de Pelvoux - Le



À la découverte des hameaux de Vallouis...

Les 26 patrimoines à découvrir

L'oiseau solaire

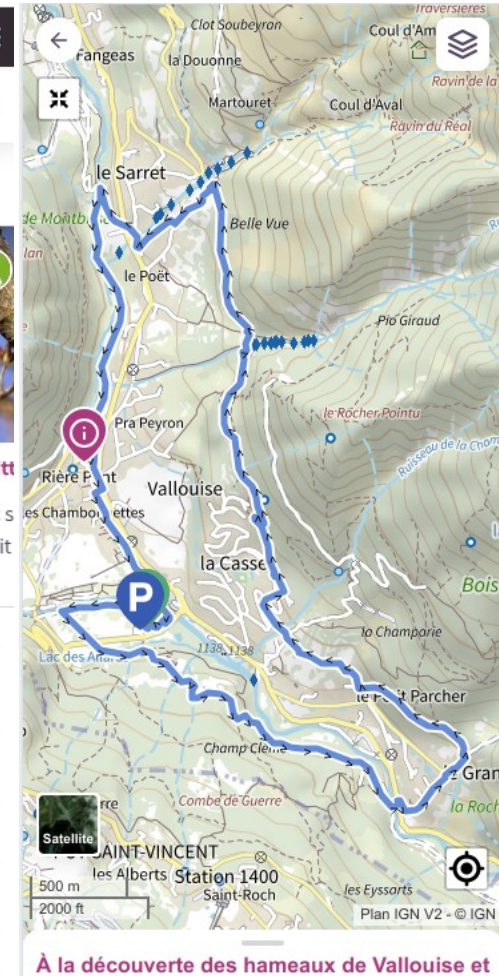
Qui est donc cet oiseau solaire ? Il est royal, l'aigle bien sûr ! Si ici il permet...

[Plus d'informations](#)

Météo

PELVOUX	Vendredi	7°C
	Samedi <td>8°C</td>	8°C
	Dimanche <td>6°C</td>	6°C

7°C 10 km/h




À la découverte des hameaux de Vallouise et Pelvoux


C'est quoi Geotrek ?

Rechercher Filtrer


37 itinéraires




Rabastens
Circuit VTT 1 Rabastens par les chapelles
4 Difficile 🌙
43km 📈 +692m
Boucle 🚲 VTT



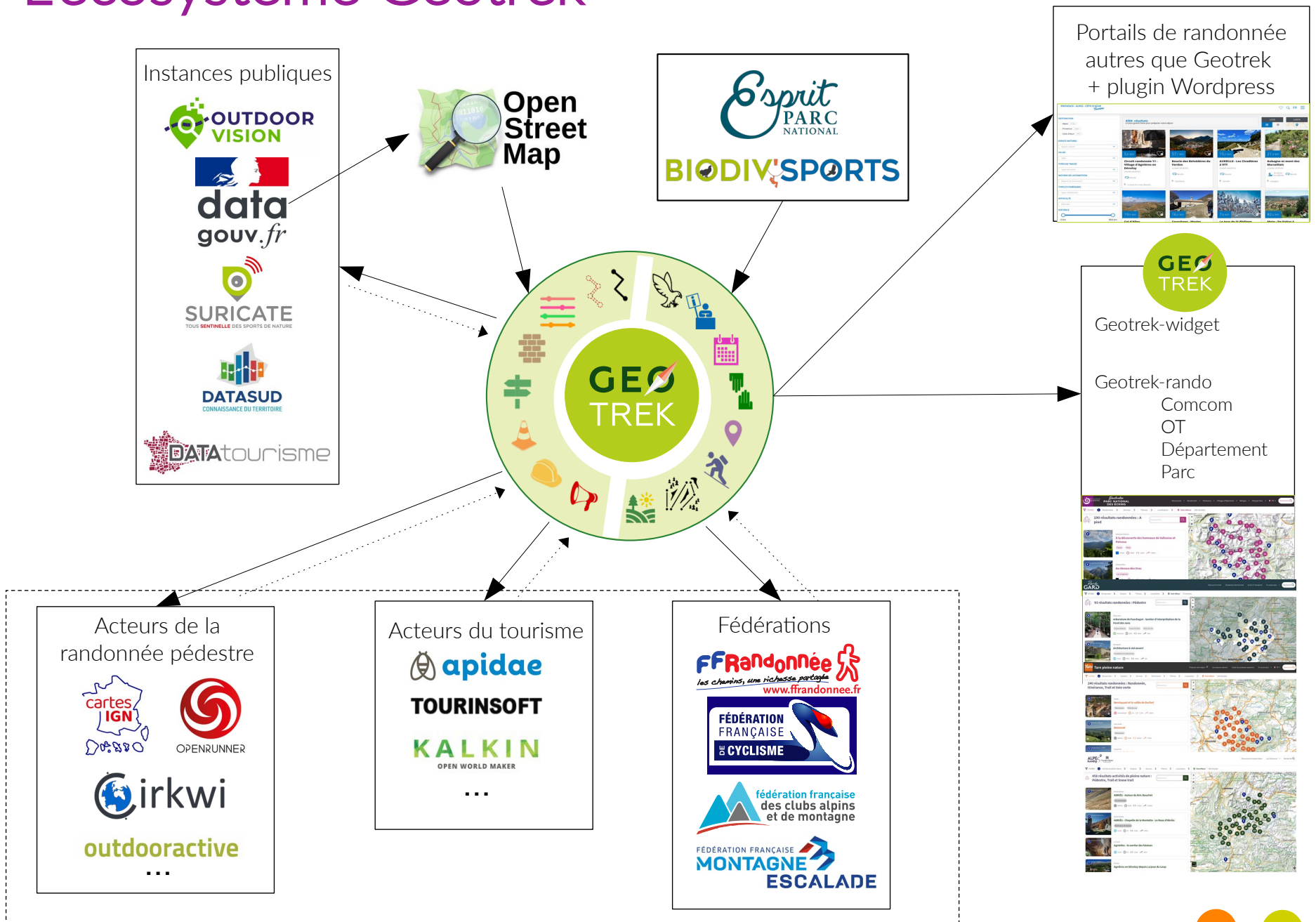
Rabastens
Circuit VTT 2 Rabastens à Saint-Martin
3 Intermédiaire 🌙
31km 📈 +431m
Boucle 🚲 VTT



Rabastens
Circuit VTT 3 Sentier du lac
2 Facile 🌙
14km 📈 +223m
Boucle 🚲 VTT



L'écosystème Geotrek



L'écosystème Geotrek élargi

