

COMMENTAIRE DES MAQUETTES DE 01-2020

Camille Monchicourt – 3 décembre 2020

Maquettes analysés : <https://geotrek.ecrins-parcnational.fr/ressources/gt/08-refonte-geotrek-rando/2020-01-28-Strategie-priorisation-Geotrek-2020-2021.png>


Documents, ateliers, présentations et maquettes réalisées en 2019-2020 : <https://geotrek.ecrins-parcnational.fr/ressources/gt/08-refonte-geotrek-rando/>

Comparé à quelques Geotrek-rando sur la version actuelle :

- <https://rando.ecrins-parcnational.fr>
- <http://www.grand-tour-ecrins.fr/>
- <https://randonature.parc-haut-jura.fr>
- <https://rando.gard.fr/>

HOME :

- Construite autour de différents blocs.
- Bien garder en tête que Geotrek-rando est décliné dans de nombreux territoires, avec des approches, contenus et stratégies touristiques différentes. Les blocs d'informations utilisés et les types de contenus seront variables d'une Geotrek-rando à un autre. On peut aussi avoir des Geotrek-rando sur des territoires qui ne proposent qu'une seule catégorie de contenu. Par exemple que de la rando pédestre.
- Certains blocs seront alimentés par l'API de Geotrek-admin, certains seront des blocs HTML customisés, certains seront désactivés selon les contextes
- Concernant les blocs par Thématiques ou Territoires, actuellement l'API ne propose pas des images au format divers ni panoramiques, seulement des vignettes rectangulaires classiques. A voir si il faut ajouter des formats à l'API ou simplifier les blocs
- Le terme « Parc » doit être retiré ou paramétrable car beaucoup de structures qui ne sont pas des parcs utilisent Geotrek-rando
- Pour l'entrée directe par catégorie de contenu, revoir si on veut directement pouvoir en sélectionner plusieurs ou si on ne peut en sélectionner qu'une seule uniquement en cliquant dessus. Supprimer le bouton RECHERCHER dans ce cas (solution privilégiée)



RECHERCHE :

- L'accès aux pages satellites (Le parc national, Infos pratiques...) est présent sur la page d'accueil mais il n'est plus présent sur les autres pages
- Manque le maquettage des pages satellites. Celles-ci sont fournies par l'API dans des gabarits responsives bootstrap. Exemple : <https://rando.ecrins-parcnational.fr/informations/a-savoir/>
- Repréciser et affiner le fonctionnement des filtres. En effet, on a souvent discuter du fait qu'il y a des filtres communs à toutes les catégories de contenu (Où, catégorie, thème) et des filtres spécifiques à chaque catégorie de contenu (par exemple difficulté, durée pour les randonnées, cotation et niveau pour les sites d'escalade, date pour les animations, type d'hébergement pour les logements....) mais le fonctionnement et le maquettage est à préciser. Le fait de pouvoir mélanger

des contenus de catégories différentes dans le page de recherche est aussi à préciser car il pose notamment des problèmes d'affichages des filtres spécifiques à chaque catégorie.

- En lien avec cela, il faut rediscuter la pertinence de pouvoir mélanger des catégories de contenu différent dans une même recherche. Et si il faut hiérarchiser certains types de contenu, ou les garder tous au même niveau. Par exemple les contenus touristiques (hébergements, services, restauration, animations...) peuvent être à un niveau différents des randos et sites outdoor, ou au même niveau.

Voir à ce sujet le document sur les différents types de contenus : <https://geotrek.ecrins-parcnational.fr/ressources/gt/08-refonte-geotrek-rando/2020-01-15-Geotrek-rando-contenus-filtres.pdf>

FICHE DÉTAIL :

- Là aussi il manque l'accès aux pages satellites

- Accès à la carte sur la version responsive

- Différents contenus de la rando doivent être liés et affichés sur la carte (Patrimoines, contenus à proximité, étapes d'une rando...). A voir comment cela est-il prévu.

- Manque l'affichage 3D, les signalement, les favoris. Voir par exemple <https://rando.ecrins-parcnational.fr/a-pied/boucle-du-pigeonnier-dans-le-cirque-du-gioberney/>

- Manque les zones sensibles qui peuvent être affichés ou masqués sur la carte (en rouge ici) et comprennent un texte de description. Exemple sur

<https://randonature.parc-haut-jura.fr/randonnee/des-bas-monts-au-chalet-du-gralet/> :

RETOUR À LA CARTE

En cas de travaux forestiers (abattage, débroussaillage...) pour votre sécurité, sachez renoncer et faites demi-tour.

Zones de sensibilité environnementale

Le long de votre itinéraire, vous allez traverser des zones de sensibilité liées à la présence d'une espèce ou d'un milieu particulier. Dans ces zones, un comportement adapté permet de contribuer à leur préservation. Pour plus d'informations détaillées, des fiches spécifiques sont accessibles pour chaque zone.

Réserve naturelle nationale de la Haute-Chaine du Jura

Période de sensibilité : JAN FEV MAR AVR MAI JUIN JUL AOÛ SEP OCT NOV DEC
Contact : Réserve naturelle nationale de la Haute-Chaine du Jura
135, rue de Genève
01170 GEX
Tél : 04 50 41 29 65
E-mail : haute.chaine.jura@espaces-naturels.fr
Site : <https://www.rmn-hautechainedujura.fr>

Accueillant au fil des saisons à la fois promeneurs, professionnels (alpagistes, forestiers, etc.) et naturalistes, la Réserve naturelle est un territoire accessible où de nombreux usages cohabitent. Pour assurer la pérennité de cet espace sensible et des pratiques qui s'y déroulent, il convient de respecter la réglementation en vigueur dans la Réserve naturelle, et en particulier pour les randonneurs :

Sont interdits :

- les chiens même tenus en laisse,
- la cueillette des fleurs et la collecte de fossiles ou de minéraux,
- le feu,
- l'usage d'instrument sonore,
- l'abandon de déchets,
- le camping. Toutefois le bivouac, sans tente à la belle étoile et pour une nuit, est toléré autorisé à moins de 20m des chemins et en dehors des alpages occupés par le bétail proximité des refuges et chalets ouverts aux itinérants, soit : La Loge, Le Gralet, La Poutouille, Le chalet du Sac.

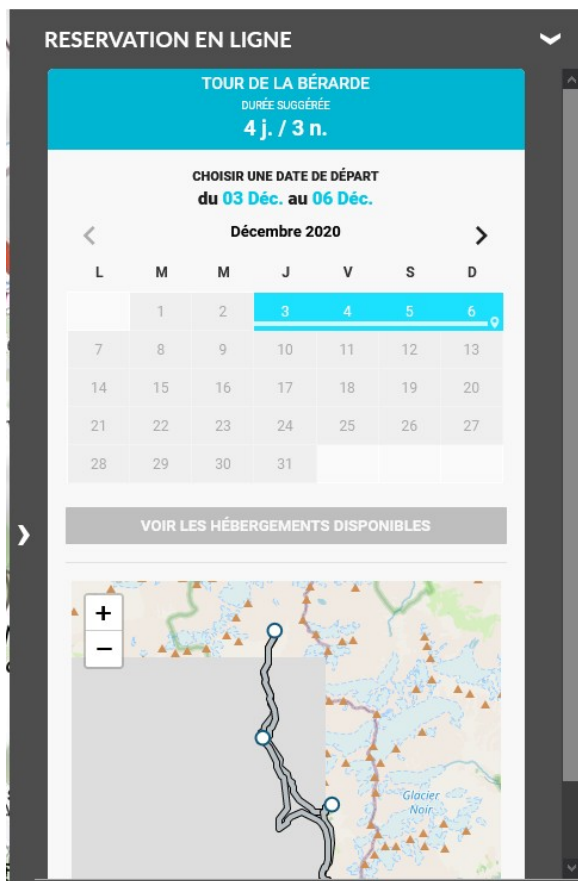
L'ensemble de la réglementation est consultable ici : <https://www.rmn-hautechainedujura.fr/reglementation/>

Par ailleurs, sept Zones de Quiétude de la Faune Sauvage, actives en général du 15 décembre au 30 juin (et du 15 décembre au 15 mai pour la ZQFS des Platières), interdisent de sortir des sentiers de randonnée balisés spécifiquement pour cette période de l'année.

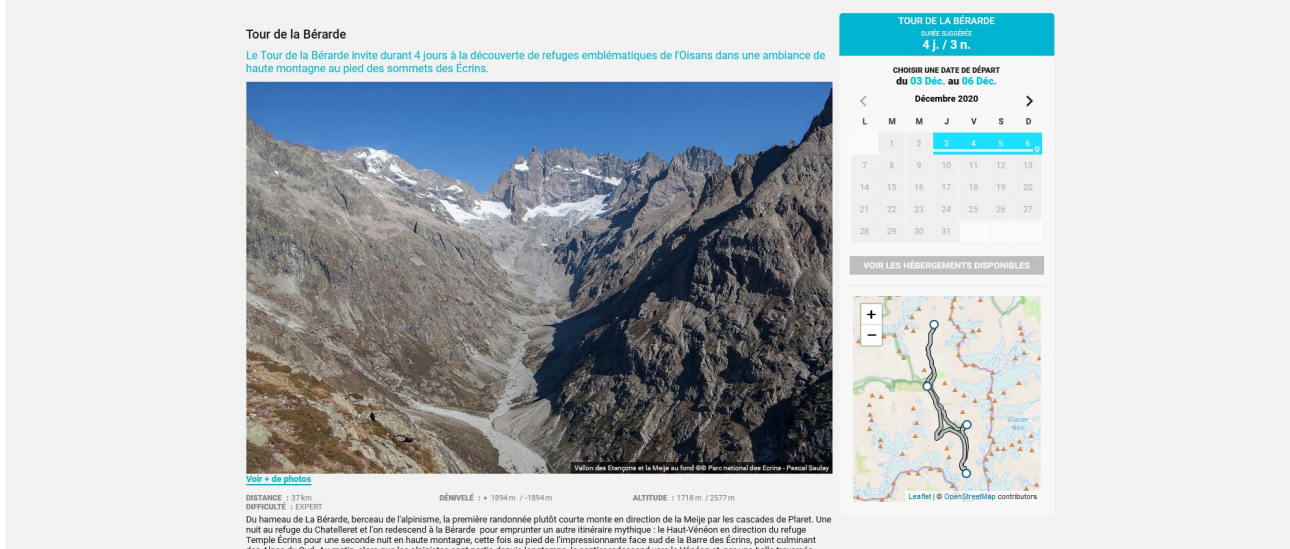
- Manque les services que l'on peut afficher ou masquer sur la carte. Exemple en noir sur la carte de <https://www.randovosgesdunord.fr/pedestre/circuit-des-4-chateaux/> :



- Manque les aménagements et la signalétique que l'on peut afficher ou masquer sur la carte
- Manque les objets à proximité qui peuvent être des contenus touristiques (hébergements, restauration...) mais aussi des randonnées ou sites outdoor à proximité, et affichables sur la carte. Voir par exemple sur <https://www.randovosgesdunord.fr/pedestre/circuit-des-4-chateaux/>
- La réservation en ligne n'est pas un petit widget rectangulaire, mais un widget un peu plus conséquent par défaut, puis un widget en pleine page quand on commence à réserver jour par jour. Voir <http://www.grand-tour-ecrins.fr/a-pied/tour-de-la-berarde/>



Widget reservation itinerance



- Manque l'accès routier et quelques autres champs
- Les pages seront très linéaires et longues. A rediscuter ?

AUTRES :

- Manque le maquettage d'une fiche d'un contenu touristique (hébergement, restaurant...)
- Restera aussi à maquetter les fiches des sites outdoor (escalade, plongée, parapente...) mais ce module est en cours de développement dans Geotrek-admin.