



Gouvernance Geotrek, enquête & perspectives

Pierrick Navizet - PN Écrins

RENCONTRES NATIONALES GEOTREK



Millau / 4-5 juin 2026



Étude d'opportunité d'une structuration commune pour GeoNature, Geotrek, Outdoorvision - 2026

Partenariat :

PRNTESN, PatriNat et PNE avec les tutelles MTE et M. des Sports

Ce qui a conduit à l'étude d'opportunité :

- Des « **communs numériques** » **complémentaires** pour les acteurs publics de la biodiversité & sports de nature, des **profils utilisateurs communs**,
- Des **outils en croissance** avec passage à l'échelle nationale,
- Des **besoins communs de structuration** pour consolider (moyens & gouvernance).

Étude d'opportunité d'une structuration commune pour GeoNature, Geotrek, Outdoorvision - 2026

La configuration actuelle atteint des limites & soulève des questions :

- portage par des Établissements à dimension territoriale,
- portage des emplois hors plafond etp fragile (État),
- asseoir le partenariat financier pour pérenniser dans la durée.

Les objectifs de l'étude d'opportunité :

1. Répondre aux questions administratives et financières posées par la configuration actuelle,
2. Partager les enjeux d'un développement concerté, donner de la perspective à des outils numériques qui ont prouvé leur utilité,
3. Évaluer l'opportunité d'une gestion commune (mutualisation...)

Étude d'opportunité d'une structuration commune pour GeoNature, Geotrek, Outdoorvision - 2026

Phase 1

- Présentation des 3 plateformes
- Entretiens et enquêtes utilisateurs
- Analyse comparative, Forces/Faiblesses, Opportunités/Menaces
- Synthèse et évaluation de l'opportunité d'une gestion commune

Phase 2

- Identification de modèles de gouvernance & Recommandations stratégiques du consultant

Phase 3 - Décision sur l'opportunité


Les outils



Gérer et valoriser l'offre de randonnée, d'outdoor, patrimoines naturels et culturels. Promouvoir l'écotourisme, diffuser une information qualifiée sur le patrimoine naturel

Création : 2012

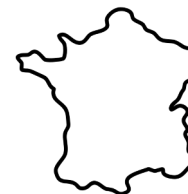
Porté par le Parc national des Écrins



ADN de **mutualisation**



Fonctionnement **communautaire** (Copil, Groupes de travail)




Échelle de travail nationale
+ 200 structures



Financement par **projets** et **groupements de commande**



Ressources humaines : 1,3 ETP
Développements externalisés (Makina Corpus)




L'outil accompagnera l'adaptation des sports de nature au climat



Saisir, gérer, partager et diffuser des données standardisées de biodiversité (faune, flore et habitats).

Création : 2011

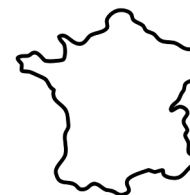
Coporté par le Parc national des Écrins et PatriNat



ADN de **mutualisation**



Fonctionnement **communautaire** (Copil, Groupes de travail)



Échelle de travail nationale **157** structures



Financement par **projets** et **ministère de la transition écologique**



Ressources humaines : **6,4** ETP



Outil d'**aide à la décision** pour aiguiller les politiques publiques.



Synthèse GeoNature - Parc National des Écrins lena.chapomiere

Quoi ?
Taxon

Quand ?
Date min
Date max

Où ?
Communes
Secteurs
Natura 2000
Aires de protection de biotope
Réserves naturelles nationales
Réserves intégrales de parc national

Qui ?
Observateur(s)
Organisme(s)

Rechercher

Taxon	Date obs	JDD	observ
Lagopède alpin	02-06-2022	STOM	Jendout
Lagopède alpin	02-06-2022	STOM	Jendout
Lagopède alpin	02-06-2022	STOM	Jendout
Lagopède alpin	02-06-2022	STOM	Jendout
Lagopède alpin	30-05-2022	STOM	Coral N
Lagopède alpin	09-06-2020	STOM	Coral N
Lagopède alpin	28-05-2020	STOM	Jendout
Lagopède alpin	28-05-2020	STOM	Jendout
Lagopède alpin	20-06-2018	STOM	Jendout
Lagopède alpin	20-06-2018	STOM	Jendout
Lagopède alpin	14-06-2017	STOM	Coursier
Lagopède alpin	08-06-2017	STOM	Coursier
Lagopède alpin	07-06-2017	STOM	Coursier
Lagopède alpin	02-06-2017	STOM	Magnol
Lagopède alpin	27-11-2016	LPO PACA - 2017	Bonnee
Lagopède alpin	22-10-2016	LPO PACA - 2017	Balestra
Lagopède alpin	11-10-2016	LPO PACA - 2017	Anglare
Lagopède alpin	09-10-2016	LPO PACA - 2017	Lacomb
Lagopède alpin	09-10-2016	LPO PACA - 2017	Borvois
Lagopède alpin	25-09-2016	LPO PACA - 2017	Joubert
Lagopède alpin	03-09-2016	LPO PACA - 2017	Borvois
Lagopède alpin	28-08-2016	LPO PACA - 2017	Coussou
Lagopède alpin	01-08-2016	LPO PACA - 2017	Paire Fa
Lagopède alpin	27-07-2016	LPO PACA - 2017	Baudat

0 sélectionné / 150 au total

Biodiv'Écrins

Bienvenue sur l'atlas de la faune et de la flore du Parc national des Écrins

Le Parc national des Écrins met à votre disposition l'ensemble des espèces végétales observées sur son agreste depuis sa création en 1973. Chaque nouvelle observation apporte un temps-réel les forces de développement des connaissances sur le biodiversité alpine.

Cet atlas vous présente des observations réalisées dans le cadre de différents protocoles scientifiques. Il ne s'agit pas d'un inventaire exhaustif d'une espèce complète mais espère sur le territoire.

En quelques chiffres

- 517317 observations
- 4075 espèces
- 53 communes

Faune invertébrée: 41330 observations / 1702 espèces
Faune vertébrée: 29318 observations / 300 espèces
Flore: 182348 observations / 1000 espèces




MINISTÈRE
DES SPORTS,
DE LA JEUNESSE
ET DE LA VIE ASSOCIATIVE
*Liberté
Égalité
Fraternité*

Observation des pratiques et des flux de fréquentation sur les sites de sports de nature

Création : 2020

Porté par le Pôle Ressources National des Sports de Nature



Commission
Conseil
d'administration du
CREPS AURA



Échelle de
travail nationale
520 structures



Financement par le
**ministère des
sports, diverses
collectivités,
fédérations**



Ressources
humaines : **3,25**
ETP
Prestataire
Makina Corpus



L'outil deviendra la **référence**
partagée sur l'impact des sports de
nature, pour mieux préserver la
biodiversité grâce à une
gouvernance collective.



DEVENEZ L'EXPERT DE VOTRE TERRITOIRE

Accueil Vue générale Emprise géographique Itinéraire défini Départs / Arrivées Comparaison temporelle Répartition des activités Zones de pauses

Plan IGN Scan 25 Ortho Photo Cadastre Plan OSM

Chercher

Séuil minimal d'affichage
- Passages \geq 10
- Praticants \geq 5

Depuis quand ?

Quand ?

Où ?

Combien ?

Toutes périodes :
• 350 passages
• 247 praticants uniques

Nombre de passages
Type de légende Mode de couleur
Passe Gradient
5 200 et plus
Modifier les valeurs de l'échelle

Plages temporelles et périodes

Plage temporelle et/ou période

Début 01/01/2018 Fin 16/09/2024

Sélection pour cette catégorie

Plage temporelle à exclure

Début Fin

Les deux dates doivent être sélectionnées

Unités



Enquêtes & entretiens utilisateurs

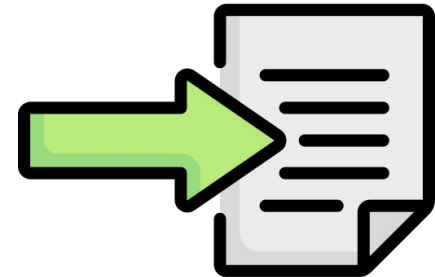
- Léna Chaponnière - Stage de juin à août 2025



- **Deux démarches :**

- Enquête utilisateurs
- Entretiens qualitatifs

Listes de diffusion Geotrek et GeoNature



Enquête quantitative



mi juillet - mi août 2025



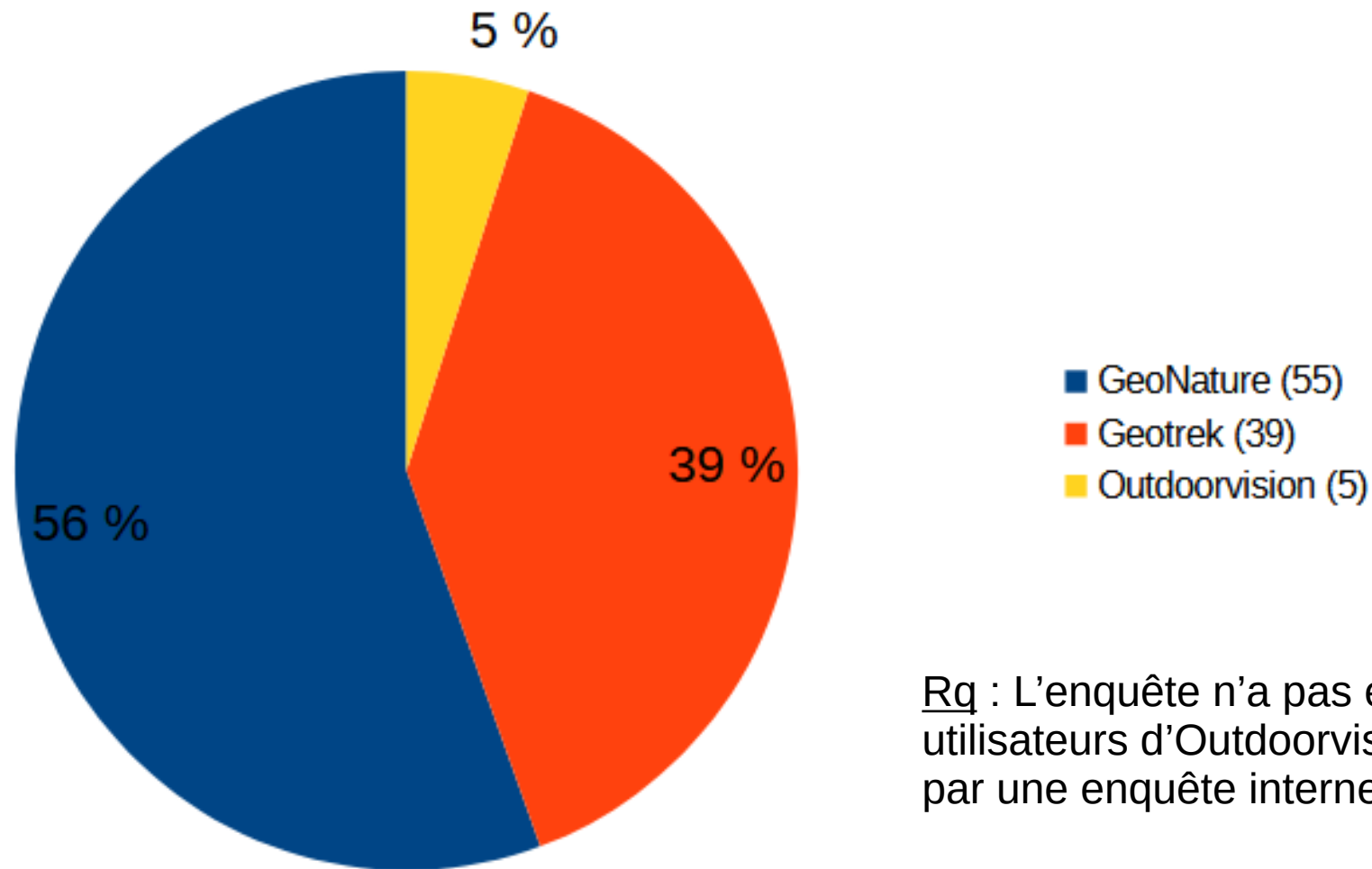
aux listes de diffusion Geotrek et GeoNature



Définir les **profils, besoins, usages** des utilisateurs.
Avis sur la **gouvernance actuelle** et **perception de la création d'une structure.**

Pour quel outil répondez-vous ?

99 réponses

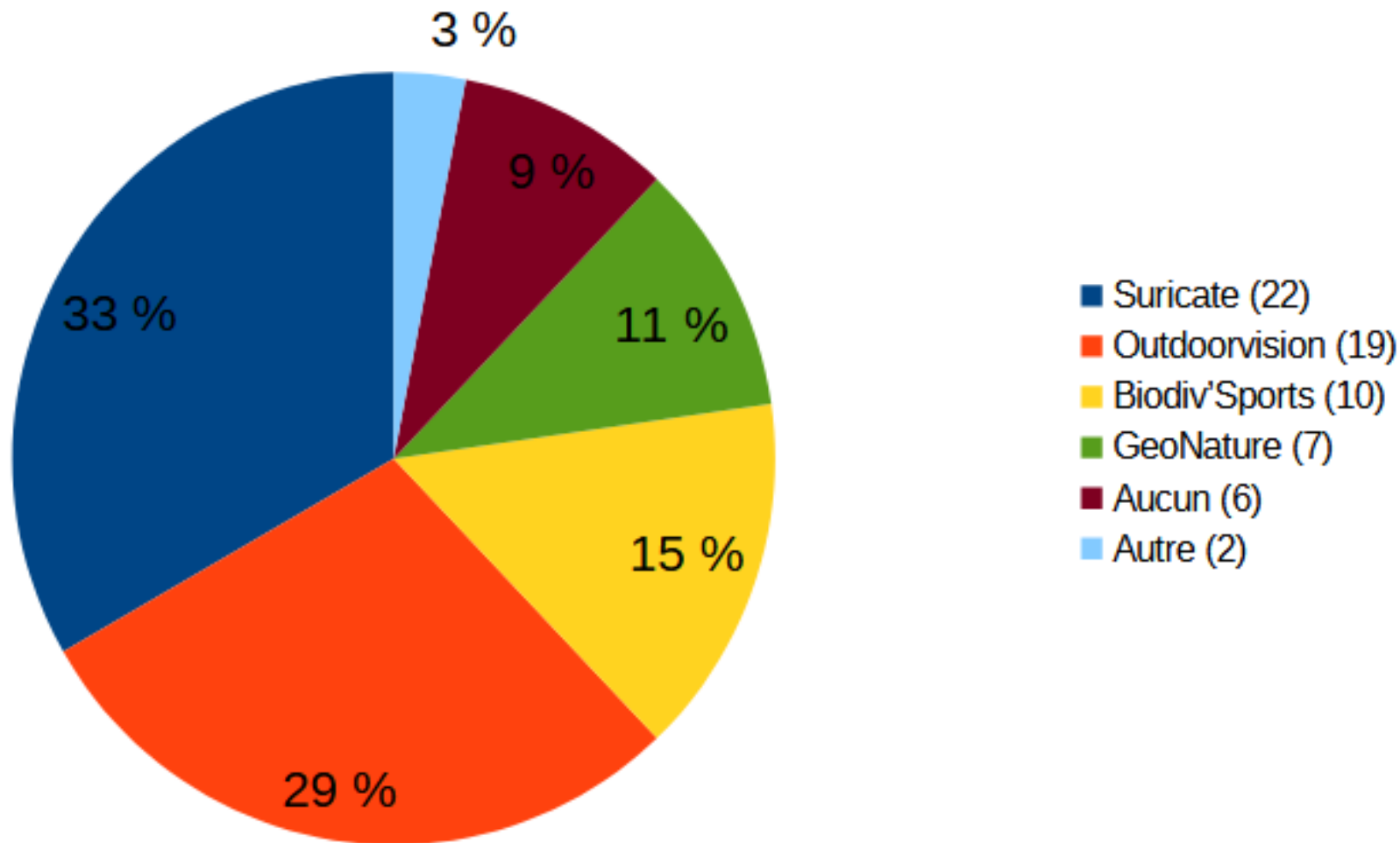


Rq : L'enquête n'a pas été diffusée aux utilisateurs d'Outdoorvision car déjà sollicités par une enquête interne.

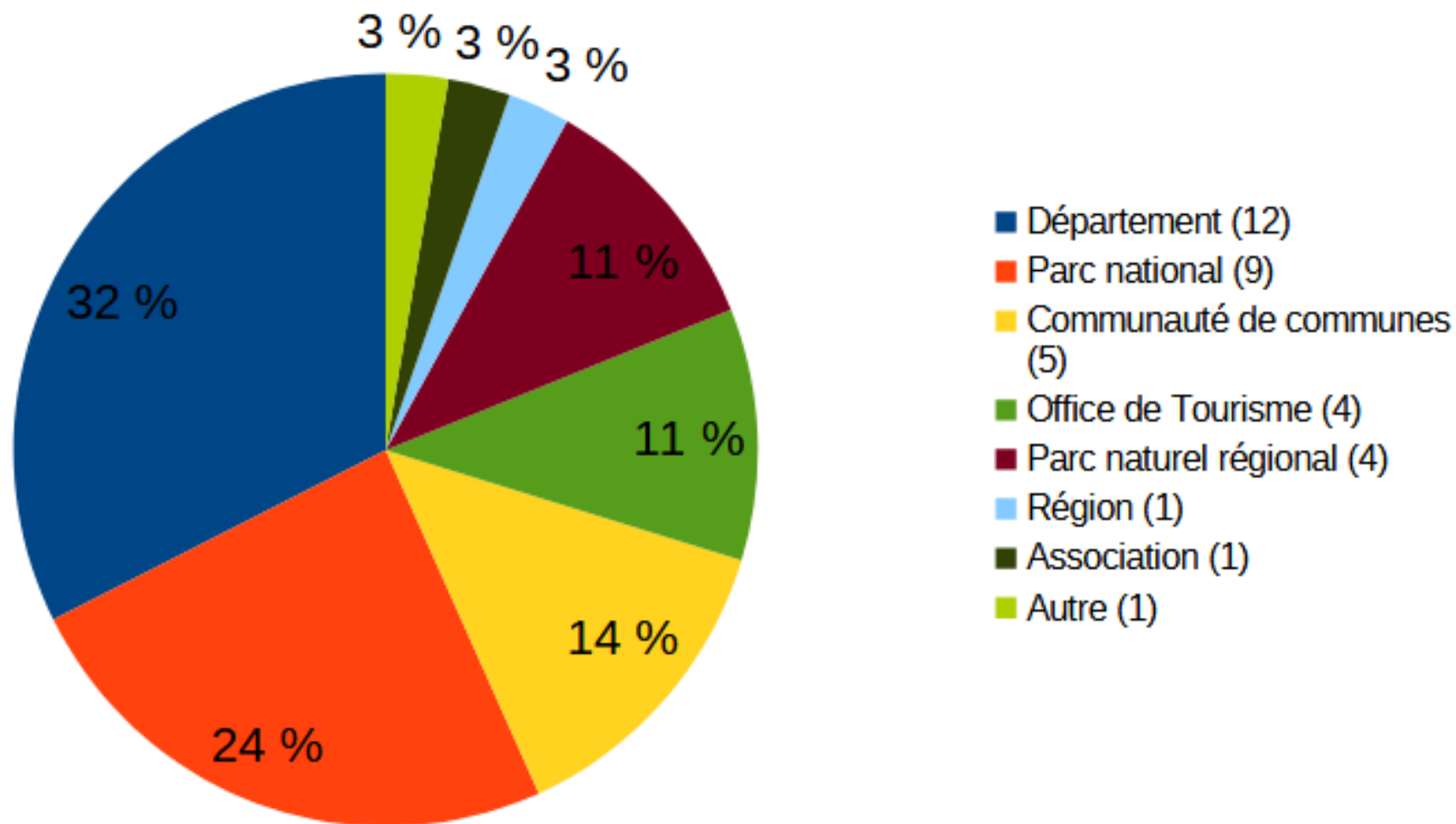
Résultats de l'enquête pour Geotrek



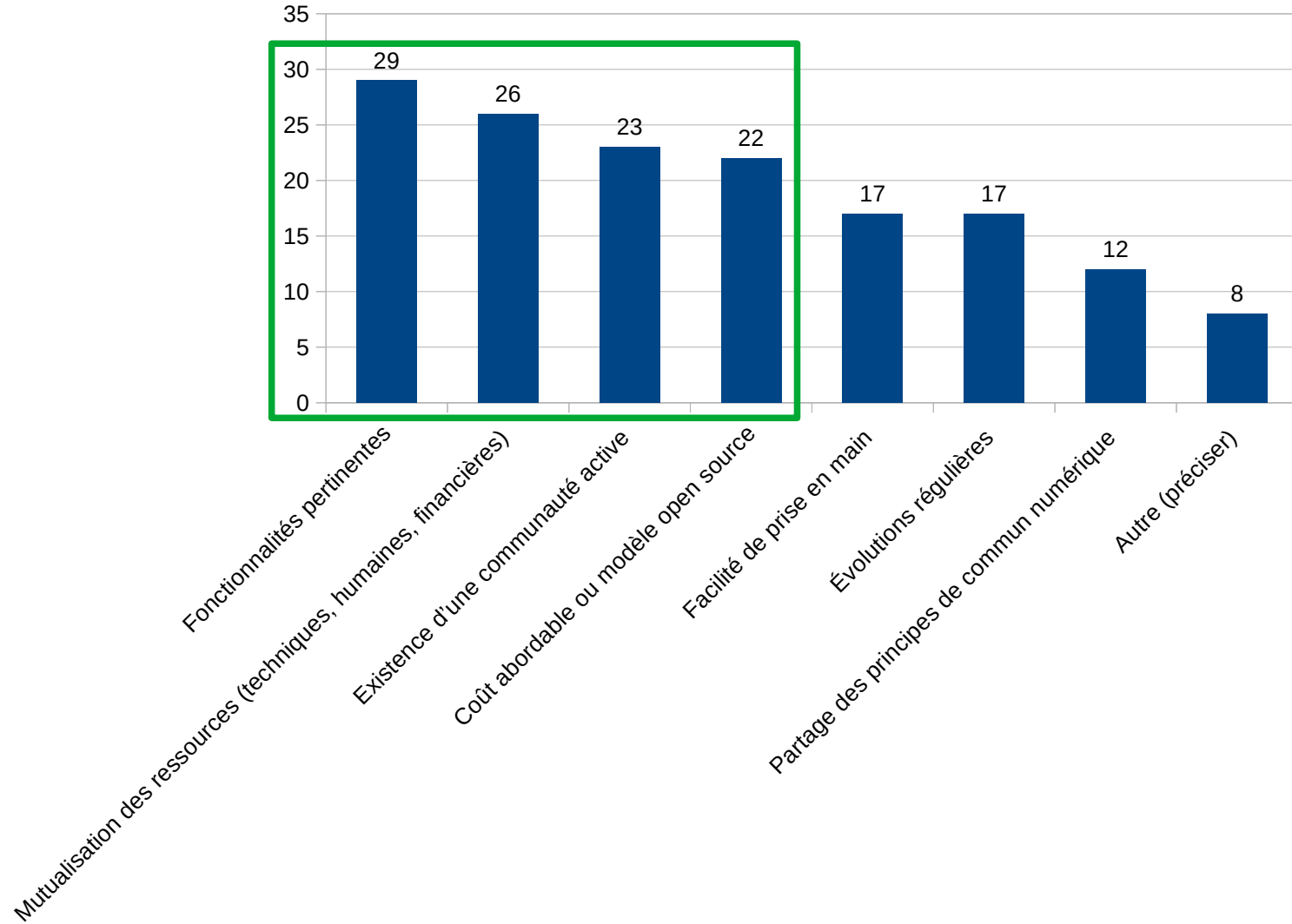
Quel(s) autre(s) système(s) d'information utilisez-vous ?



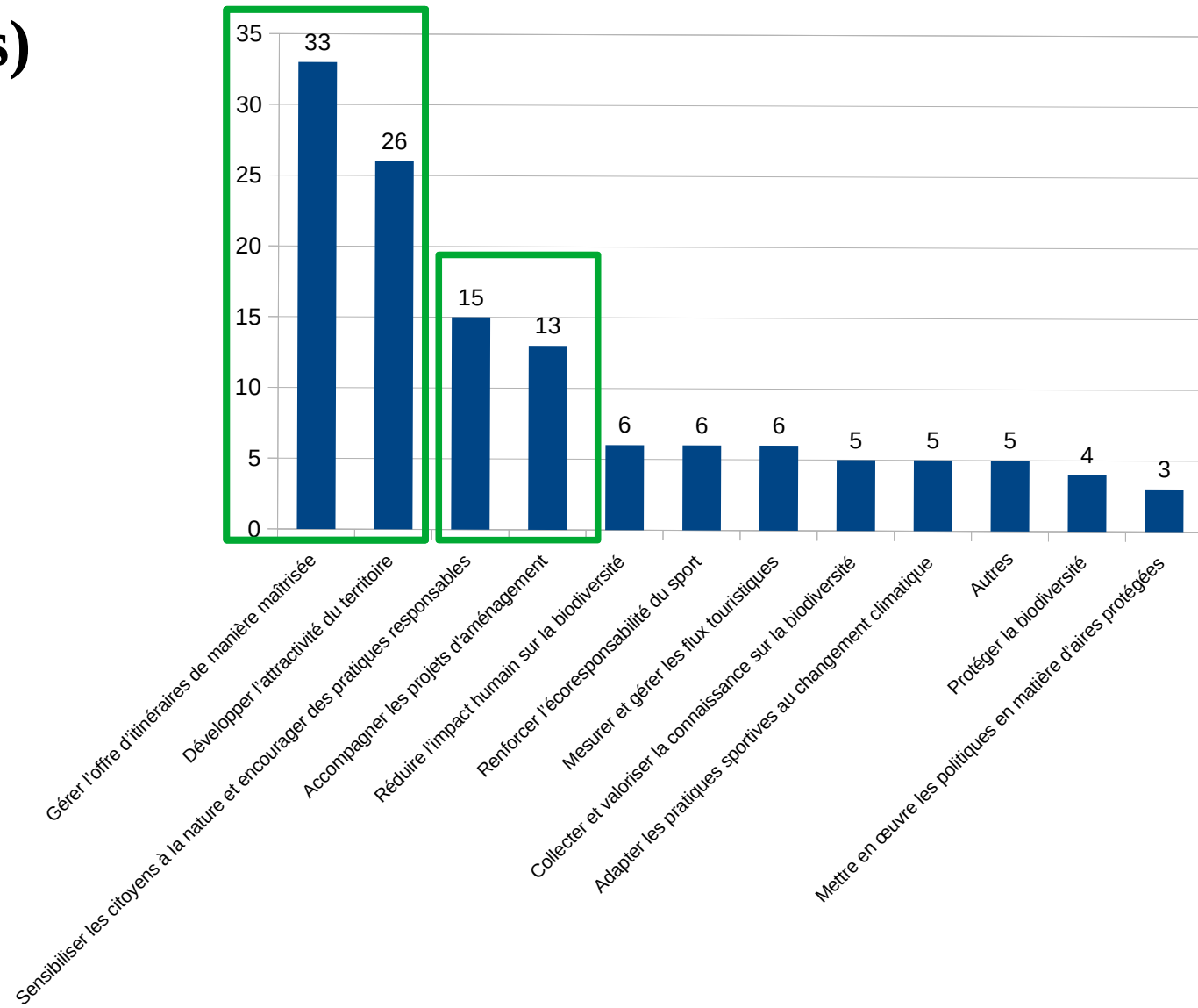
Quelle est la nature de votre structure ?



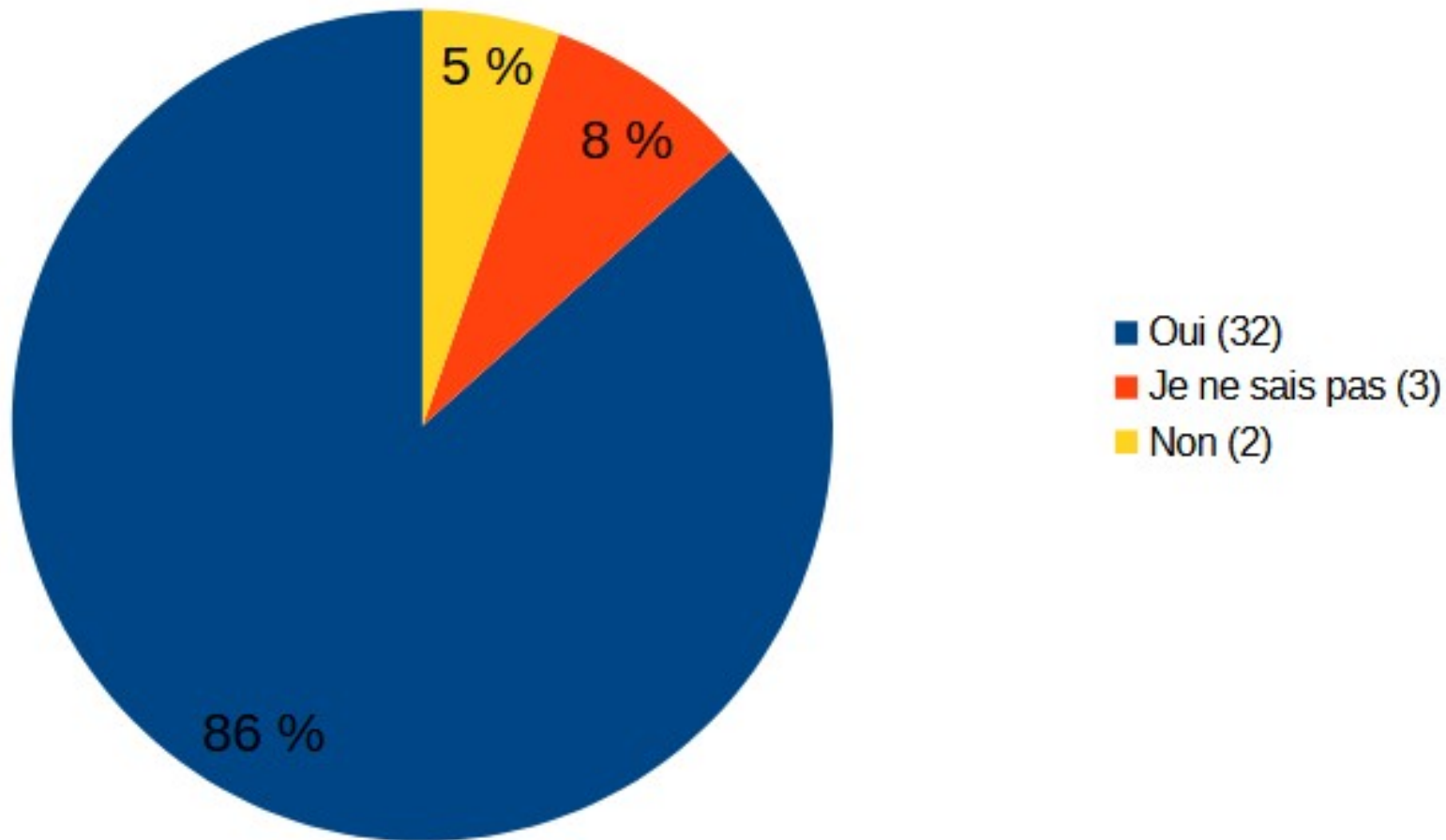
Pourquoi avez-vous choisi cet outil ?



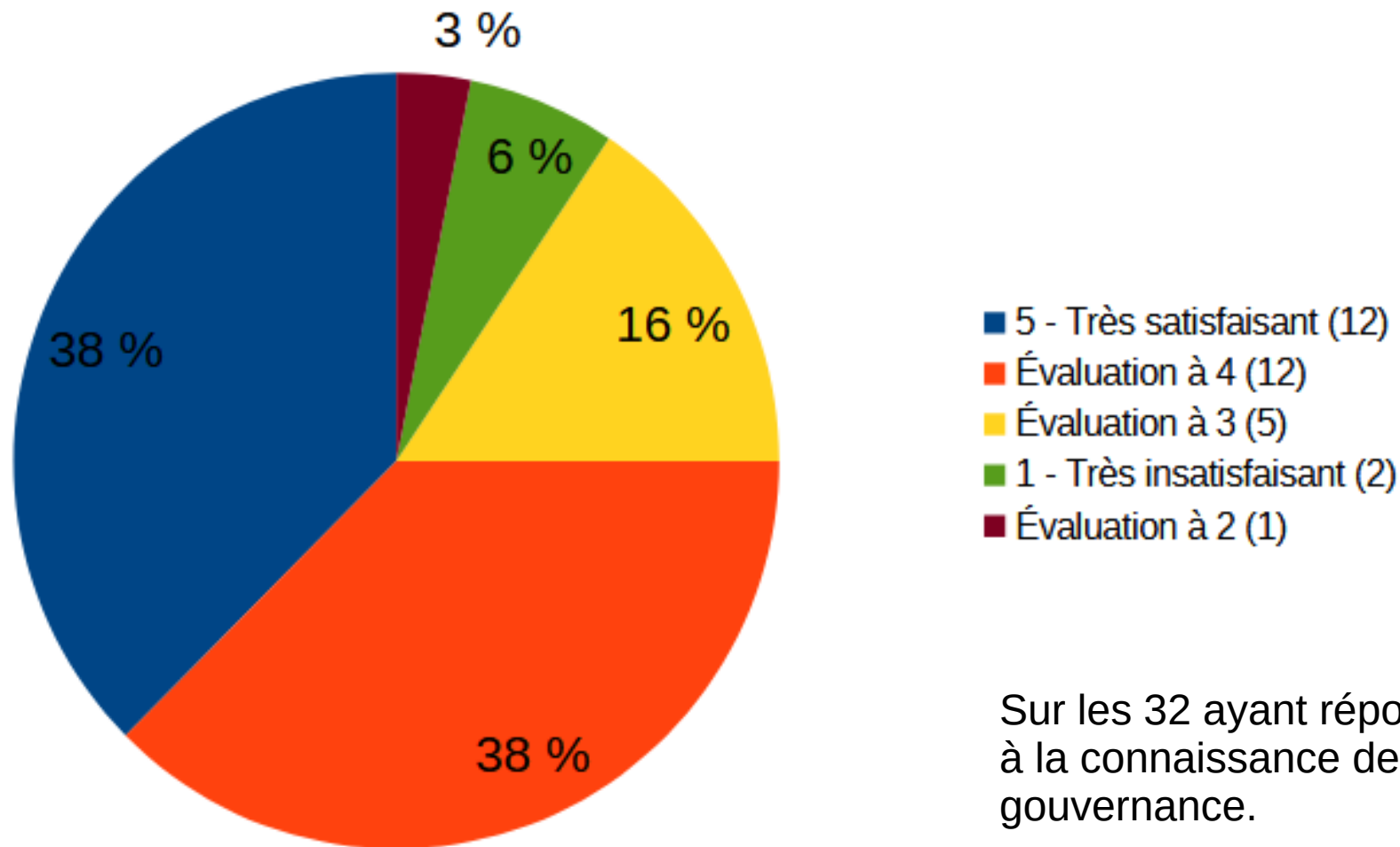
Dans quel(s) objectif(s) utilisez-vous l'outil ?



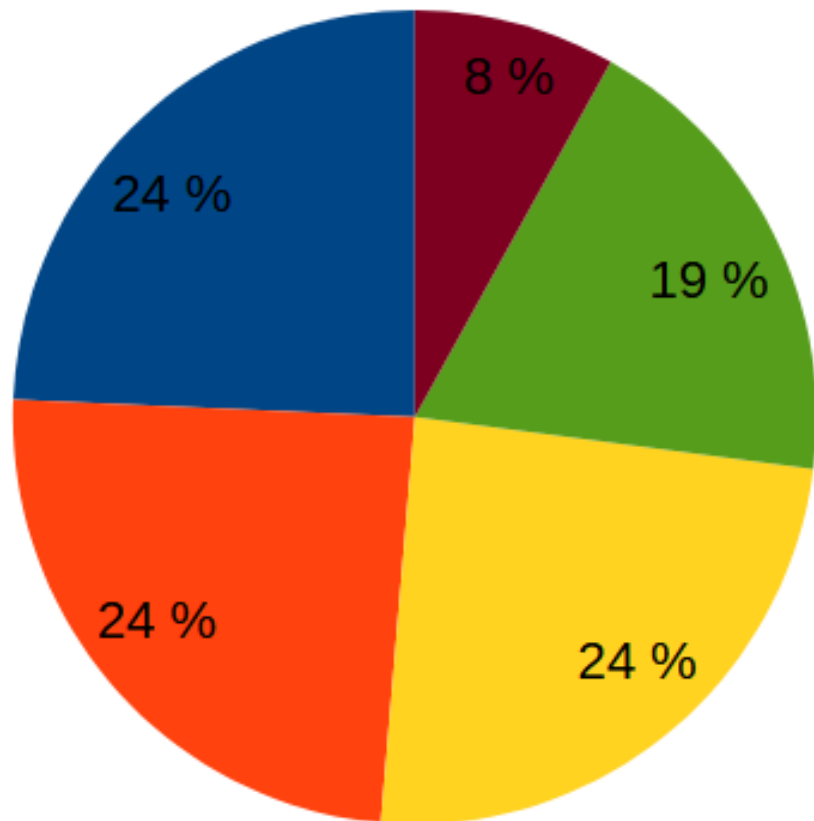
Connaissez-vous l'organisation de la gouvernance actuelle de l'outil ?



Si oui, comment évalueriez vous cette gouvernance ?



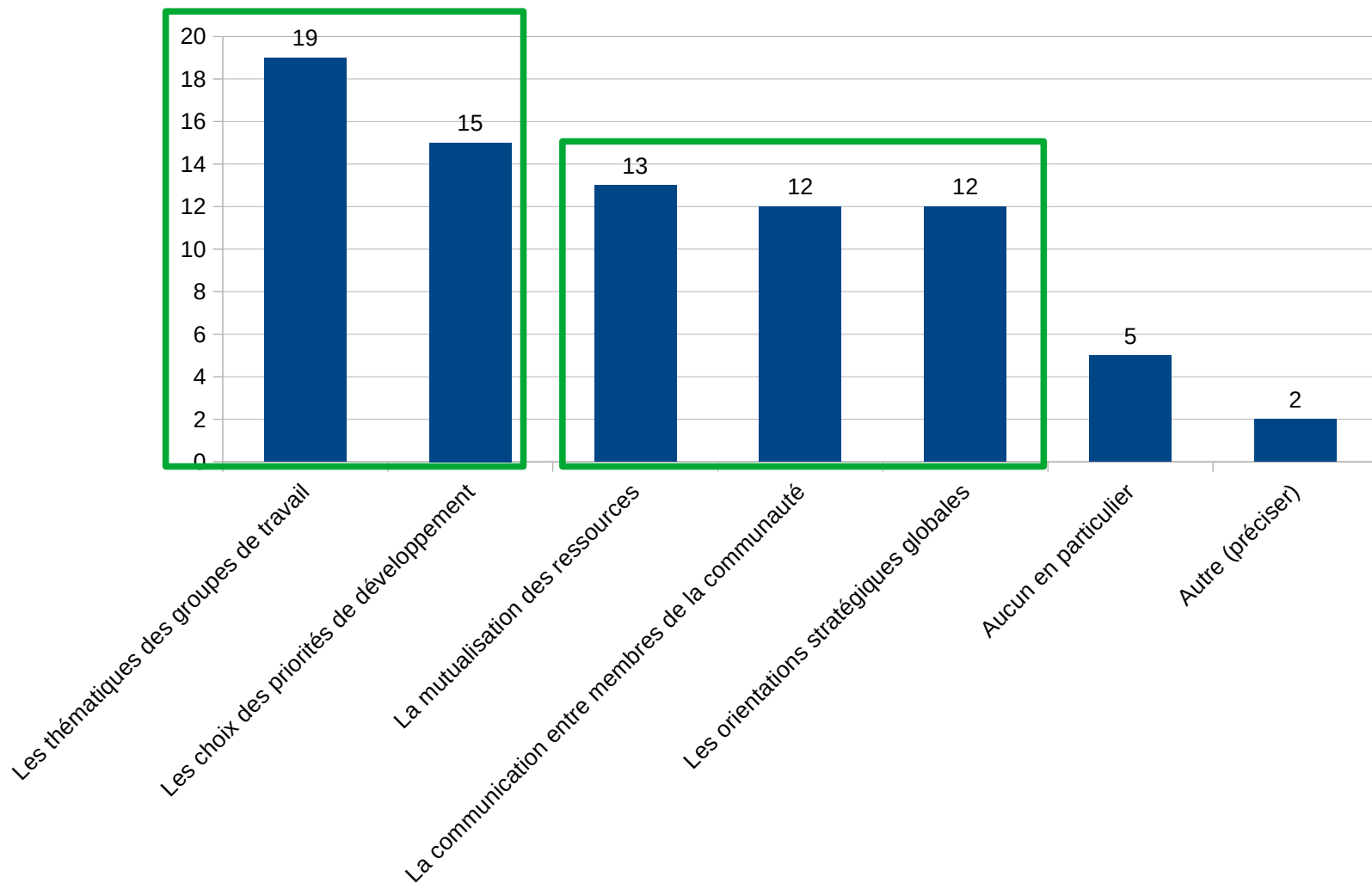
À quel point vous sentez-vous impliqué ou représenté dans les décisions autour de l'outil ?



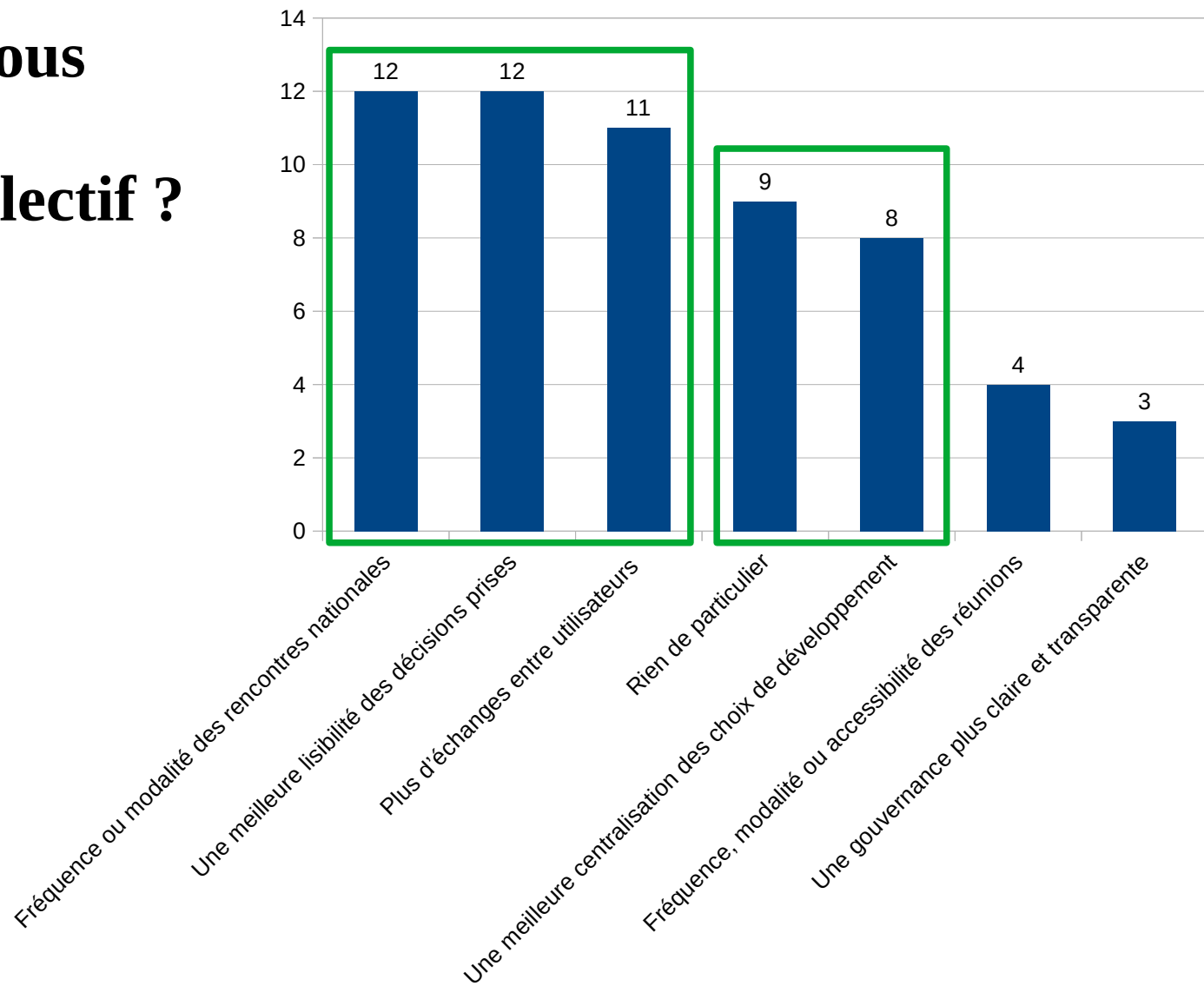
- 3 – Moyennement (9)
- 2 – Peu (9)
- 4 – Fortement (9)
- 5 – Très fortement (7)
- 1 – Très peu impliqué ou représenté (3)

1/3 se sentent peu impliqués dans la gouvernance

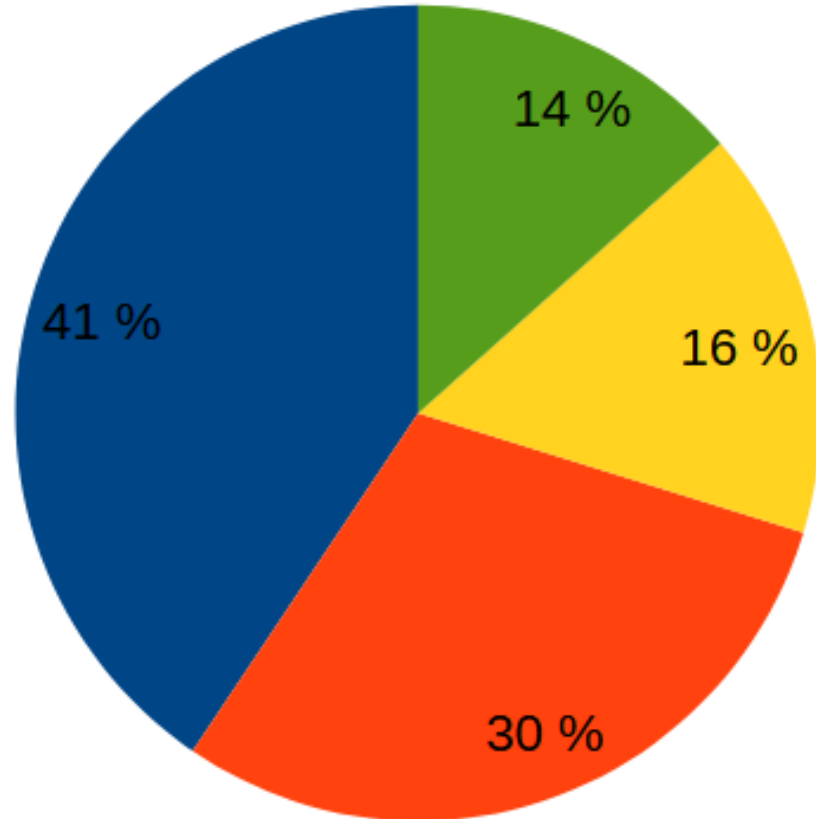
Sur quels aspects vous sentez-vous le plus concerné ?



Que souhaiteriez-vous améliorer dans le fonctionnement collectif ?



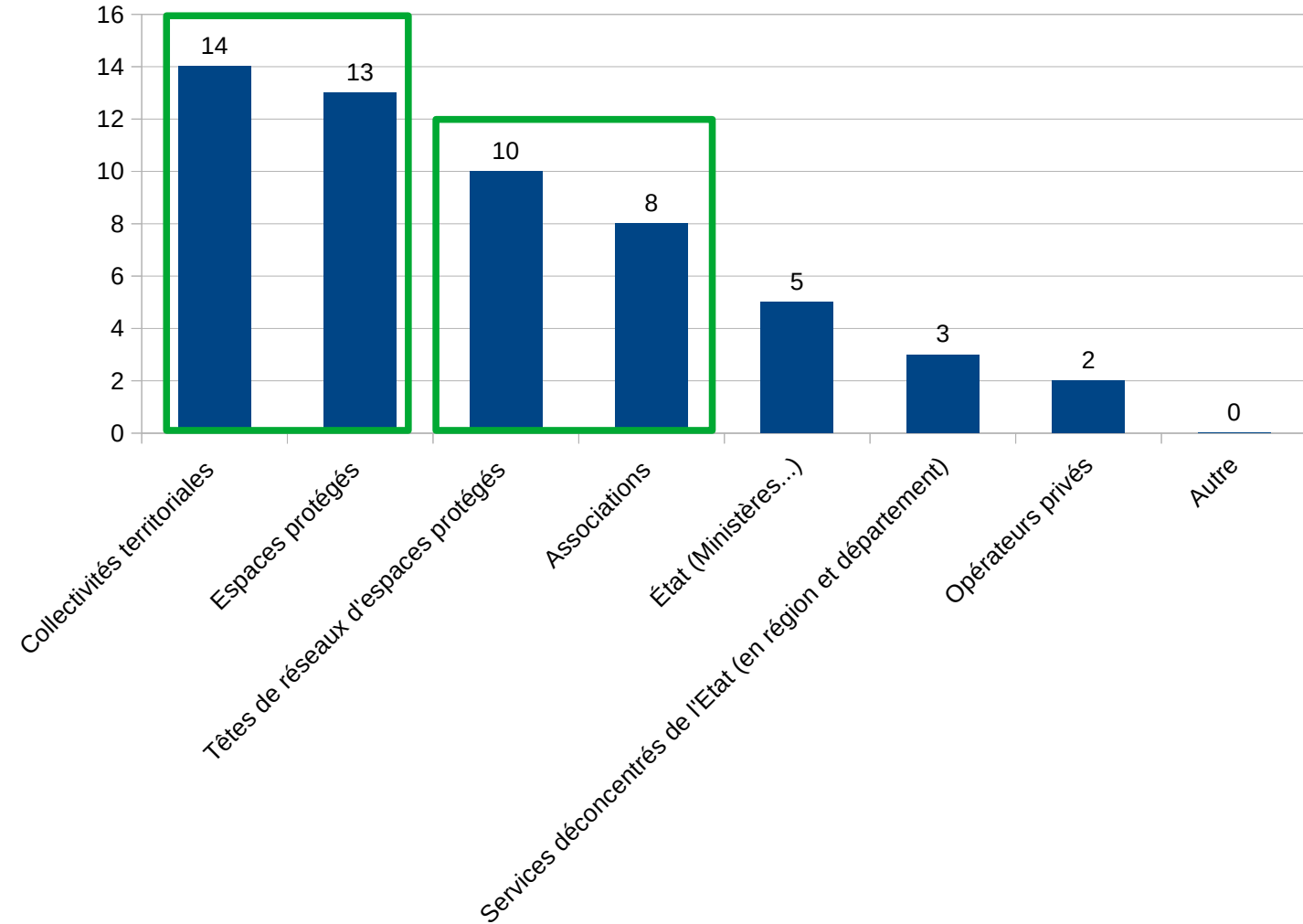
Souhaiteriez-vous une gouvernance plus partagée entre les différents acteurs ?



- Je n'ai pas d'avis (15)
- je ne sais pas (11)
- Oui (6)
- Non (5)

2/3 ne savent pas ou n'ont pas d'avis

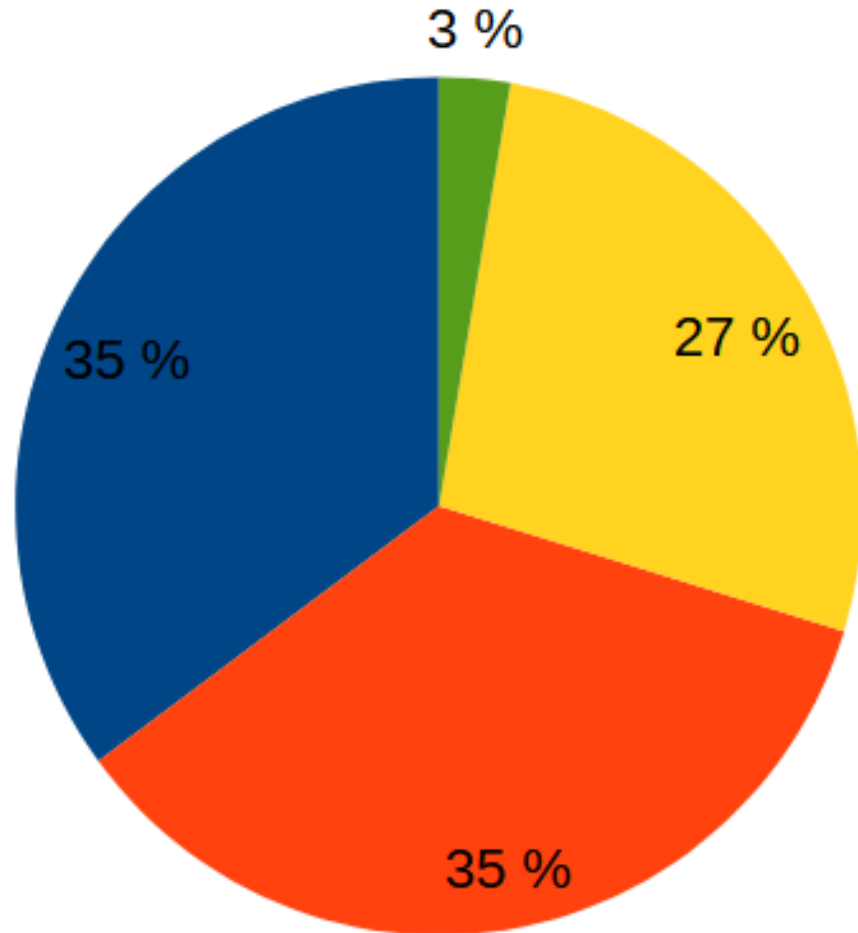
Si oui, quels types de structures devraient être représentés dans cette gouvernance selon vous ?



Selon vous, quelles missions ou responsabilités cette gouvernance pourrait-elle avoir ?

- 1) Intégrer l'ensemble des utilisateurs de manière équilibrée
- 2) Définir le modèle économique de la gouvernance
- 3)- Animation de la gouvernance
- 4)- Gestion des partenariats
- 5)- Communication et valorisation du projet
- 6)- Mutualisation des ressources et financements
- 7)- Stratégie globale de développement du produit et du projet
- 8) Afficher, regrouper et organiser l'ensemble des développements de la communauté.

Seriez-vous favorable à la création d'une structure dédiée pour porter collectivement l'outil (association, groupement, etc.) ?



- Oui (13)
- Je ne me prononce pas (13)
- Avis indifférent (10)
- Non (1)

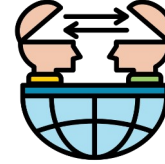
62 % n'ont pas de positionnement

Entretiens qualitatifs

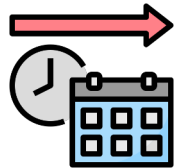
- Entretiens stratégiques avec les porteurs d'outils : **6**
- Entretiens avec des utilisateurs (Geotrek, GeoNature, Outdoorvision) : **14**
- Entretiens avec des membres fondateurs d'Outdoorvision : **5**
- Entretien avec Makina Corpus (prestataire) : **1**



Efficiency collective



Ouverture
intersectorielle




Projection à long terme
(besoin croissant de
données fiables)



Poids politique renforcé

Entretiens qualitatifs



Perception d'une structure porteuse commune : globalement trouvent l'**idée intéressante**, préférence pour **un portage public**



Points de vigilance : risque de perte des valeurs open source, coûts, manque de connaissance d'Outdoorvision, culture de gouvernance, culture organisationnelle, risque de sur-structuration,



Conditions de réussite : conservation de la dynamique et esprit actuels, clarification des rôles et la place de chacun au sein de cette structure, préserver les spécificités des outils.

Étude d'opportunité d'une structuration commune pour GeoNature, Geotrek, Outdoorvision - 2026

3 scénarios présentés (±) :

- ▶ **Scenario A** = Statut quo en « Régie partenariale »
- ▶ **Scenario B** = Faisabilité d'une structure commune à étudier (GIP, Asso, SCIC, Start-up d'État...)
- ▶ **Scénario C** = Faisabilité de la création d'une structure de gestion pour chaque outil

Identification et pré analyse de 5 modèles de gestion (Asso, GIP, SCIC...)

Étude d'opportunité d'une structuration commune pour GeoNature, Geotrek, Outdoorvision - 2026

Recommandations du consultant (Altimax)

1) **Créer un collectif** : chargé de mutualiser et coordonner le déploiement ces outils national / international

2) **Programmer le développement**

Fonctionnels et scalables, ces 3 outils doivent avoir une vision stratégique de leur développement (3 / 9 ans)

3) **Animer leur communauté**

Mutualiser des actions de terrain (hackatons...)

4) **Saisir de nouvelles opportunités**

Répondre collectivement AAP / recherche de financements, s'ouvrir à d'autres outils

5) **Améliorer la visibilité et la compréhension des outils**

Communication BtoB et BtoC

Étude d'opportunité d'une structuration commune pour GeoNature, Geotrek, Outdoorvision - 2026

Conclusions du Copil (tutelles ministérielles + porteurs des outils)

- ▶ **Scénario C** = Faisabilité de la création d'une structure de gestion pour chaque outil

GeoNature > Start-up d'État à l'investigation (MTE)

Outdoorvision > Analyse du modèle associatif (M. Sports)

Geotrek > Investigation juridique du modèle associatif ? Tout ou partie ?

> **Décider au second semestre 2026 de la suite de la convention actuelle**

RENCONTRES NATIONALES



Merci pour votre attention !

4-5
JUN
2026
MILLAU



PROXIMITÉ
ECHANGES
ANIMATION
RESSOURCES
SOLUTIONS
SERVICE PUBLIC



Cette présentation est partagée sous licence ouverte
Creative Commons BY-SA
<https://creativecommons.org/licenses/by-sa/4.0/deed.fr>

Disponible sur
<https://geotrek.ecrins-parcnational.fr>