

LE GEOTREK DE LA FÉDÉRATION FRANÇAISE DE CYCLISME

Congrès GEOTREK

04 juin 2026 - Millau



vert : très facile
rouge : difficile

bleu : facile
noir : très difficile

Direction Circuits sur ce parcours	Liaison
Prudence Ralentir	Fausse route
Double sens	Circuit local
Circuit de plus de 80 km	Circuit passant dans un Parc naturel régional

15 x 15 cm

6 x 8 cm
10 x 10 cm
12 x 12 cm

2,3 x 2,8 cm

FÉDÉRATION FRANÇAISE de CYCLISME

Zone d'animation

Pas de balisage

Balisage Enduro



Balisage VAE



Balisage Gravel



Balisage FAT



Réseau labellisé FFC 2026



205 Sites VTT
↗ (+3)

17 Grandes
Traversées VTT
↗ (+1)

41 Espaces
Cycloport
↗ (+2)

26 Espaces
Gravel
↗ (+5)

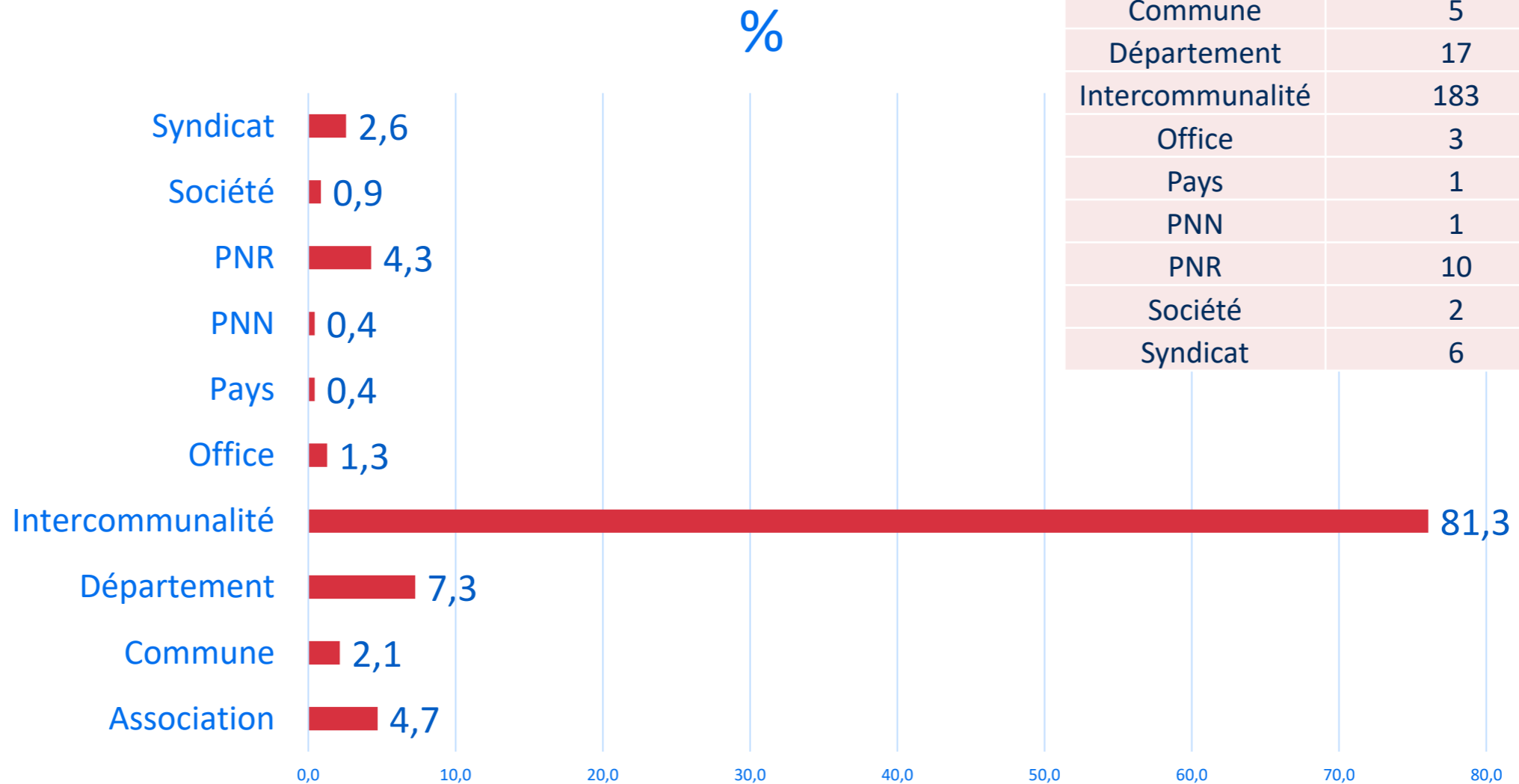
225 collectivités
partenaires

3 labels non reconduits
ou fusions

≈ 5 000 itinéraires

≈ 120 000 km
d'itinéraires

Les porteurs de label FFC



Association	11
Commune	5
Département	17
Intercommunalité	183
Office	3
Pays	1
PNN	1
PNR	10
Société	2
Syndicat	6

Les sites web actuels

The screenshot shows the website **sitesvtt.ffc.fr**. The browser address bar displays the URL. The page features a navigation menu with items like "COMMENT ÇA MARCHE ?" and "ACTUALITÉS". A large map of France is the central focus, with red circular markers indicating various cycling sites. A search bar on the left prompts the user to "TAPEZ VOTRE VILLE". The page also includes a "Site fédéral" link and a "VOIR TOUS LES DOM TOM" button. The Windows taskbar at the bottom shows the system tray with a temperature of 14°C and a search bar.

The screenshot shows the website **cyclosporgravelffc.fr**. The browser address bar displays the URL. The page features a navigation menu with items like "COMMENT ÇA MARCHE ?" and "ACTUALITÉS". A large map of France is the central focus, with orange circular markers indicating various cycling sites. A search bar on the left prompts the user to "TAPEZ VOTRE VILLE...". The page also includes a "Site fédéral" link and a "VOIR TOUS LES DOM TOM" button. The Windows taskbar at the bottom shows the system tray with a temperature of 14°C and a search bar.

Constat

- Sitesvtt.ffc.fr et cycloportgravel.ffc.fr (wordpress)
- Pas de base de données « métier »
- Problème de perte de données
- Interconnexions avec BD externes limitées
- Coût de développement et de maintenance élevé

Enjeux

- 225 destinations partenaires, avec engagements contractuels
- Amélioration de l'offre de service des labels dans un secteur « concurrentiel »
- Une offre s'adressant à des millions de pratiquants potentiels

Objectif

1. Doter la fédération d'un SIT permettant la gestion et la valorisation de son réseau national labellisé (et des équipements)
2. Permettre l'interfaçage avec les BD nationales et locales
3. Sécuriser les données

▶ Janvier 2025 / AMO et appel d'offre sur l'installation d'un outil de gestion et de valorisation

▶ Choix du SIT Geotrek – budget : coût CAPEX 28 000 euros et coût OPEX 3000 euros

▶ Janvier 2026 : installation et développement

▶ Déploiement national mai 2026



GESTION ET VALORISATION



OPEN SOURCE



GEOTREK-ADMIN

APPLICATION POUR
LES GESTIONNAIRES

Saisie et mise à jour des données
cartographiques et descriptives



GEOTREK-WIDGET

COMPOSANT WEB
INTERACTIF

Diffuse sur des sites tiers les contenus
saisis dans le back-office Geotrek-
admin



GEOTREK-RANDO

LE SITE INTERNET
TOUT PUBLIC

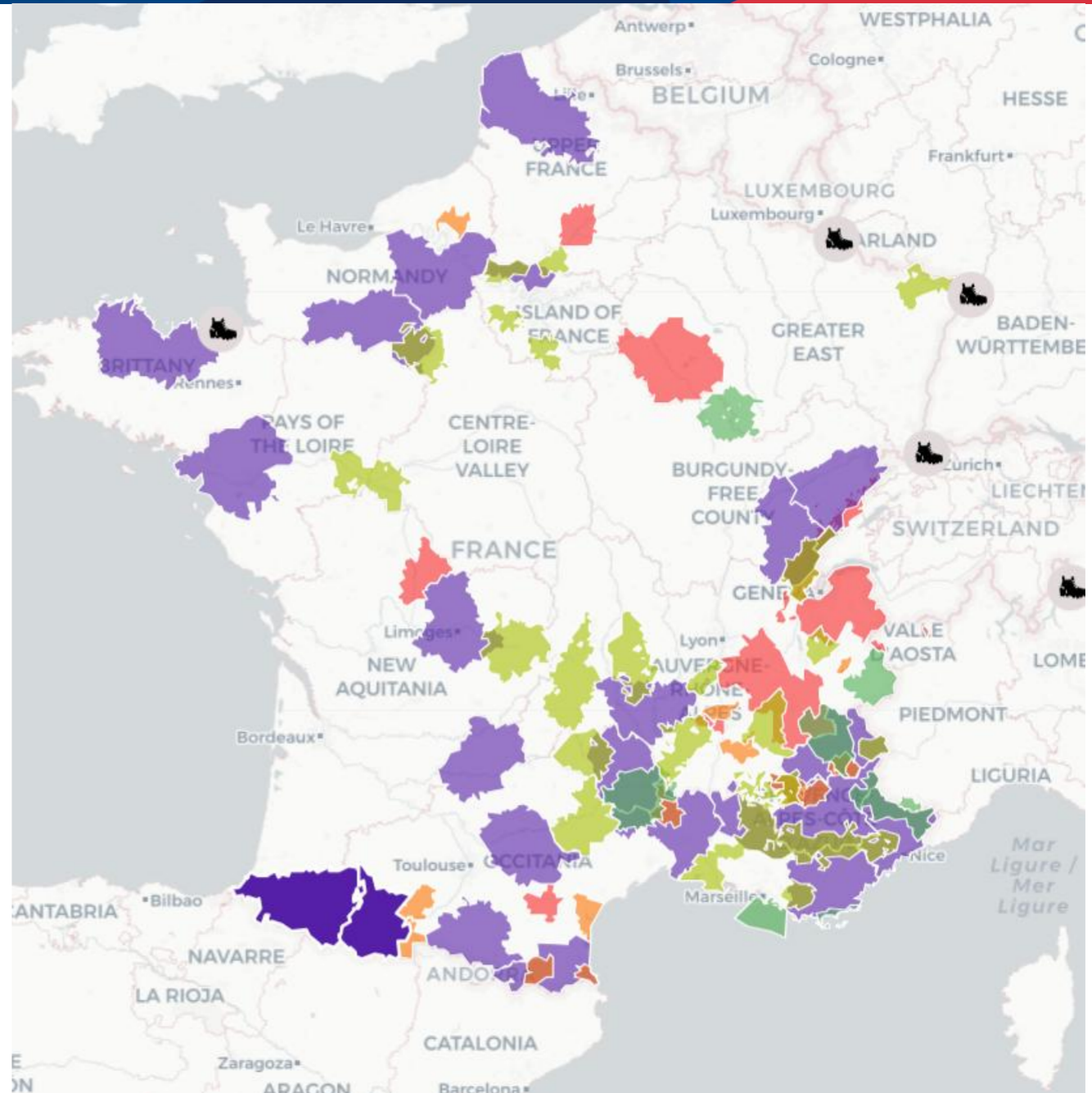
Valorisation du patrimoine, ses
randonnées, ses événements et ses
activités

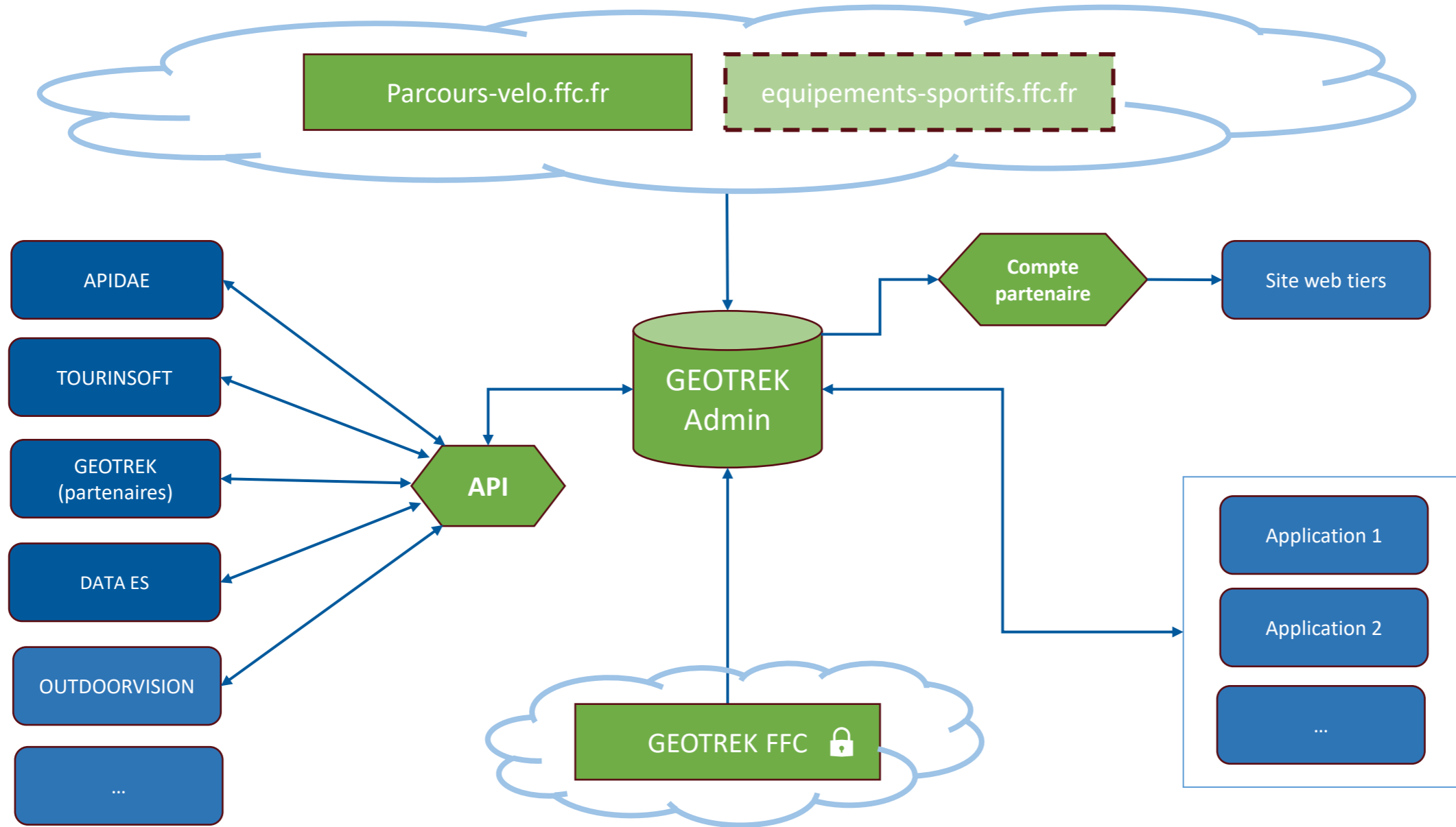


GEOTREK-MOBILE

APPLICATION MOBILE

Accessible sur smartphone et tablette,
en mode connecté et déconnecté, sur
Android et iOS





prod-geotrek-ffc-admin.makina-corpus.net/trek/list/#

Accueil - OneDrive | Fil de nouveautés | Geotrek Outdoor | FFC - Equipements... | Cube repas | Tableau de bord < Si... | DATAES - Base de d... | Wifi train | ABMaplibre | © ko... | Tous les favoris

Liste 4821 | Geotrek-admin | jkrier

Itinéraires + Ajouter Actions Filtre

Nom	Structure liée	Durée	Difficulté	Départ
Pump Track de Vallouise	Pays des Ecrins (ComCom)	0	Vert (très facile)	
Pump Track de Puy-Saint...	Pays des Ecrins (ComCom)	0.1		Bike Park, Pu
N°24 - Enduro de frozane	Serre-Ponçon (ComCom)	0.25	Parcours bleu	Puy Sannière
VTTAE N°19 - Sarrou XC	Pays des Ecrins (ComCom)	0.3	Rouge (difficile)	Office de Tou
VTT N°19 - Sarrou XC	Pays des Ecrins (ComCom)	0.3	Rouge (difficile)	Office de Tou
VTTAE N°10 - Circuit de ...	Pays des Ecrins (ComCom)	0.5	Vert (très facile)	Centrale hyd
N°29 - Enduro de Joubelle	Serre-Ponçon (ComCom)	0.5	Parcours bleu	Sommet du t
Gravel N°12 - Petite b...	321-PNRGC	0.5	Vert (très facile)	La Cavalie
VTT N°37 - Autour de...	321-PNRGC	0.67	Vert (très facile)	Sainte-E
Gravel N°13 - Rando...	321-PNRGC	0.75	Vert (très facile)	L'Hospita
Gravel N°01 - Découv...	321-PNRGC	0.75	Vert (très facile)	Gare de
VTT N°08 - Vallée du ...	321-PNRGC	0.75	Vert (très facile)	Versols
La voie verte de Puy Sain...	Pays des Ecrins (ComCom)	0.75	Vert (très facile)	Entrée d
Gravel N°06 - Découv...	321-PNRGC	0.75	Vert (très facile)	Millau, G
N°20 - Les Mallets	Serre-Ponçon (ComCom)	0.75	Vert (très facile)	Parc de l
Boucle urbaine Saint-...	321-PNRGC	0.75	Vert (très facile)	Station V

Rechercher << 1 2 3 4 5 ... 302 >>

GEOTREK-ADMIN

Interface « gestion » type agrégateur

GEOTREK-RANDO

Interface « promotion »

parcours-velo.ffc.fr

FÉDÉRATION FRANÇAISE DE CYCLISME

Sites et Espaces labellisés FFC

Découvrir les plus beaux itinéraires VTT, Gravel et Cyclo avec le réseau national FFC


VTT | Cyclo | Gravel

parcours-velo.ffc.fr/search?practices=1


Accueil - OneDrive | Fil de nouveautés | Geotrek Outdoor | FFC - Equipements... | Cube repas | Tableau de bord < Si... | DATAES - Base de d... | Wifi train | ABMaplibre | © ko... | Tous les favoris

FÉDÉRATION FRANÇAISE CYCLISME Sites et Espaces labellisés FFC


FILTRES 1 Randonnées > Thèmes > Localisation > Tout effacer 4059 résultats




Vallouise-Pelvoux
165_Vert_4_Circuit_des_claux
1 Vert (très facile) <> 5,3km +137m



Sainte-Eulalie-d'Olt
16-7-Le Tour du Lac
2 Bleu (facile) <> 34,9km +1458m




Guillestre
168_10_Panacelle_Rouge
3 Rouge (difficile) <> 12,4km +929m





Map data: © OpenStreetMap contributors, SRTM | Map style: © OpenTopoMap (CC-BY-SA)

27 résultats randonnées : VTT

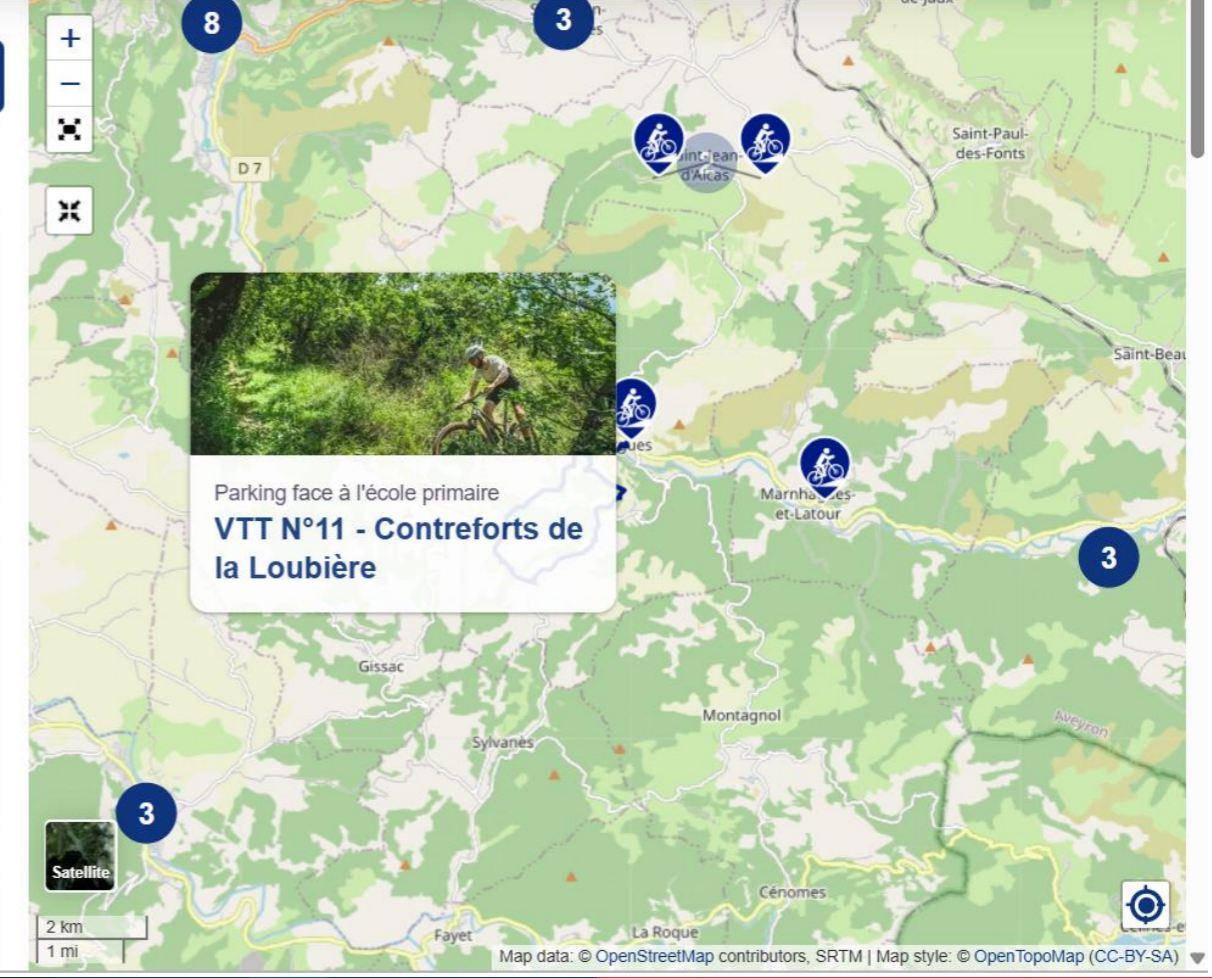
Rechercher...

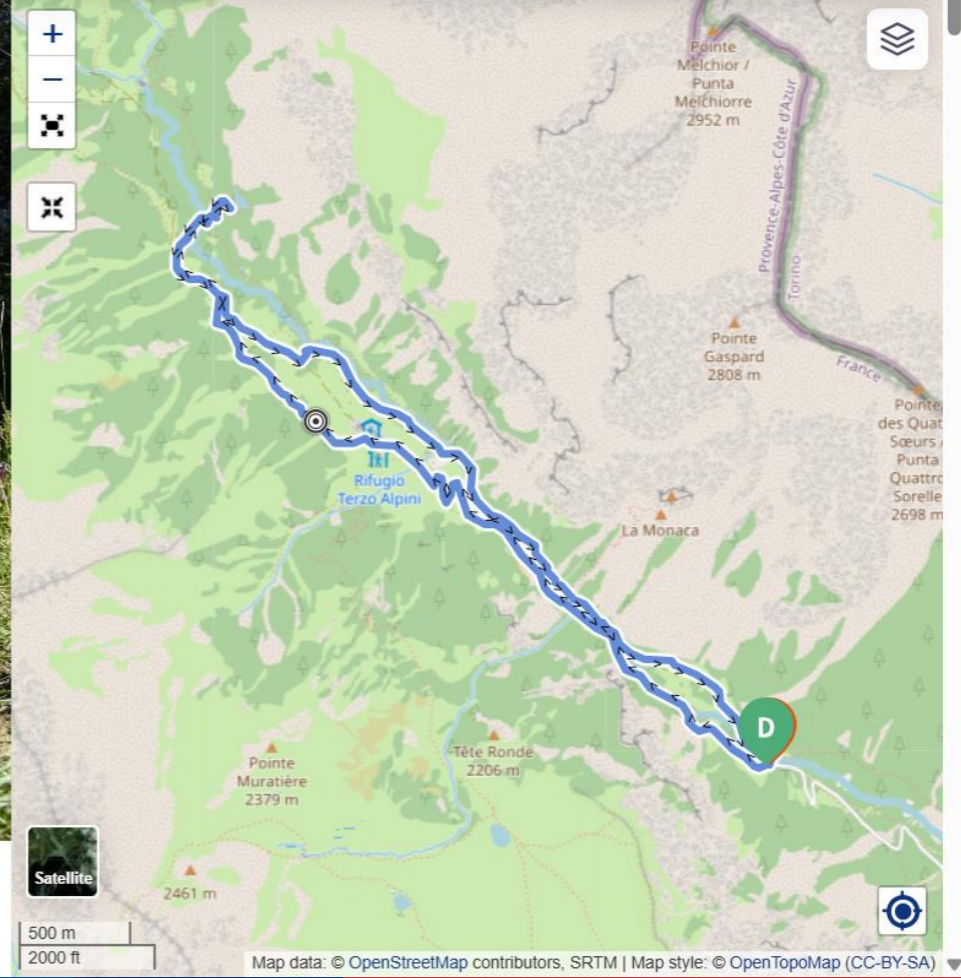
- 

Saint-Affrique
VTT N°01 - Vallon et crête de Tiergues
Eau Histoire et patrimoine Point de vue
2 Bleu (facile) 1h15 <> 17,6km ↗ +396m
- 

Saint-Affrique
VTT N°02 - Buissières et dolmens
Eau Histoire et patrimoine Point de vue
3 Rouge (difficile) 2h30 <> 26km ↗ +591m
- 

Saint-Affrique
VTT N°03 - La montagne des anglais





Les axes de travail et de développement

- Volume d'itinéraires à gérer
 - Etalonnage avec GEOTREK du PNR des Gds Causses
- Question de la sources des données
 - Test comparatif données APIDAE VS GEOTREK ECRINS
- Cotation des itinéraires
 - Développement module d'import de données et gpx
- Organisation autour des itinéraires et non plus logique de destination
 - Formation de nombreux utilisateurs
- Identification des gestionnaires
 - ...
- Fonctionnalité du modèle agrégateur
- Coût du développement des parcs par Geotrek local