



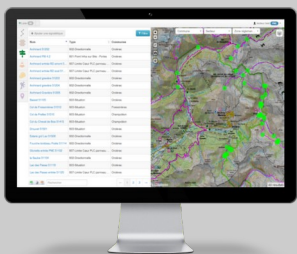
# GEOTREK, gérer et valoriser la randonnée

Un outil opensource pour gérer et valoriser les sentiers, l'itinérance, l'outdoor, les patrimoines et l'offre touristique d'un territoire.  
Téléchargeable librement sur [Geotrek.fr](http://Geotrek.fr)

## GEOTREK-admin

*Interface de saisie - BDD*

GÉRER  
CRÉER  
MODIFIER  
EXPORTER



-  Tronçons
-  Sentiers
-  Statuts
-  Aménagements
-  Signalétique
-  Interventions
-  Chantiers
-  Outdoor
-  Itinéraires
-  Points d'intérêt
-  Services
-  Objets tourisme
-  Signalement



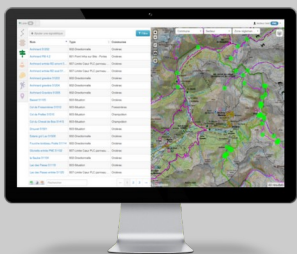
# GEOTREK, gérer et valoriser la randonnée














Un outil opensource pour gérer et valoriser les sentiers, l'itinérance, l'outdoor, les patrimoines et l'offre touristique d'un territoire.  
Téléchargeable librement sur Geotrek.fr

## GEOTREK-admin

*Interface de saisie - BDD*

GÉRER  
CRÉER  
MODIFIER  
EXPORTER



-  Tronçons
-  Sentiers
-  Statuts
-  Aménagements
-  Signalétique
-  Interventions
-  Chantiers
-  Outdoor
-  Itinéraires
-  Points d'intérêt
-  Services
-  Objets tourisme
-  Signalement





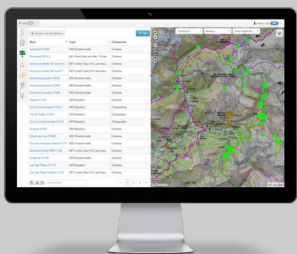
## GEOTREK, gérer et valoriser la randonnée














Un outil opensource pour gérer et valoriser les sentiers, l'itinérance, l'outdoor, les patrimoines et l'offre touristique d'un territoire.  
Téléchargeable librement sur Geotrek.fr

### GEOTREK-admin

Interface de saisie - BDD

GÉRER  
CRÉER  
MODIFIER  
EXPORTER



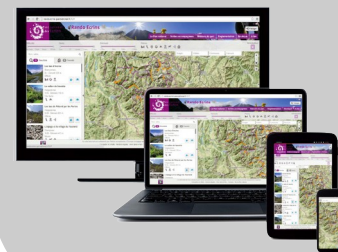
-  Tronçons
-  Sentiers
-  Statuts
-  Aménagements
-  Signalétique
-  Interventions
-  Chantiers
-  Outdoor
-  Itinéraires
-  Points d'intérêt
-  Services
-  Objets tourisme
-  Signalement



### GEOTREK-rando

Portail web de valorisation

RECHERCHER  
DÉCOUVRIR  
IMPRIMER  
EXPORTER



-  Itinéraires
-  Outdoor
-  Patrimoines
-  Photos
-  Tourisme  
Événements
-  PWA



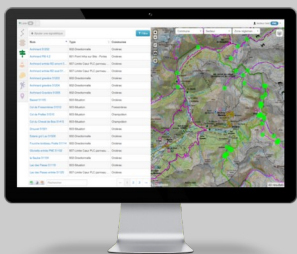
# GEOTREK, gérer et valoriser la randonnée














Un outil opensource pour gérer et valoriser les sentiers, l'itinérance, l'outdoor, les patrimoines et l'offre touristique d'un territoire.  
Téléchargeable librement sur Geotrek.fr

## GEOTREK-admin

Interface de saisie - BDD

GÉRER  
CRÉER  
MODIFIER  
EXPORTER



-  Tronçons
-  Sentiers
-  Statuts
-  Aménagements
-  Signalétique
-  Interventions
-  Chantiers
-  Outdoor
-  Itinéraires
-  Points d'intérêt
-  Services
-  Objets tourisme
-  Signalement




## GEOTREK-rando

Portail web de valorisation

RECHERCHER  
DÉCOUVRIR  
IMPRIMER  
EXPORTER







-  Itinéraires
-  Outdoor
-  Patrimoines
-  Photos
-  Tourisme  
Événements
-  PWA

## GEOTREK-mobile

Application mobile

RECHERCHER  
LOCALISER  
DÉCOUVRIR  
EMBARQUER



-  Itinéraires
-  Patrimoines
-  Photos
-  GPS



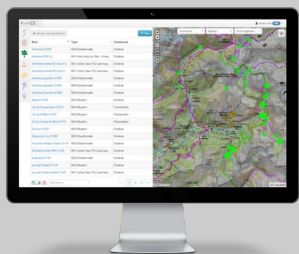
# GEOTREK, gérer et valoriser la randonnée

Un outil opensource pour gérer et valoriser les sentiers, l'itinérance, l'outdoor, les patrimoines et l'offre touristique d'un territoire.  
Téléchargeable librement sur Geotrek.fr

## GEOTREK-admin

Interface de saisie - BDD

GÉRER  
CRÉER  
MODIFIER  
EXPORTER



- Tronçons
- Sentiers
- Statuts
- Aménagements
- Signalétique
- Interventions
- Chantiers
- Outdoor
- Itinéraires
- Points d'intérêt
- Services
- Objets tourisme
- Signalement



## GEOTREK-rando

Portail web de valorisation

RECHERCHER  
DÉCOUVRIR  
IMPRIMER  
EXPORTER



- Itinéraires
- Outdoor
- Patrimoines
- Photos
- Tourisme Événements
- PWA

## GEOTREK-mobile

Application mobile

RECHERCHER  
LOCALISER  
DÉCOUVRIR  
EMBARQUER



- Itinéraires
- Patrimoines
- Photos
- GPS

**GEOTREK-rando-widget**

**GEOTREK-reservation**



# GEOTREK, gérer et valoriser la randonnée

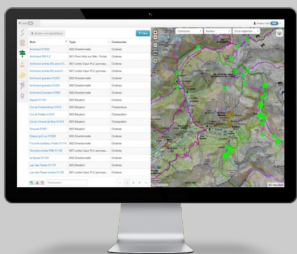
Un outil opensource pour gérer et valoriser les sentiers, l'itinérance, l'outdoor, les patrimoines et l'offre touristique d'un territoire.  
Téléchargeable librement sur Geotrek.fr

## GEOTREK-admin

Interface de saisie - BDD

GÉRER  
CRÉER  
MODIFIER  
EXPORTER

- Tronçons
- Sentiers
- Statuts
- Aménagements
- Signalétique
- Interventions
- Chantiers
- Outdoor
- Itinéraires
- Points d'intérêt
- Services
- Objets tourisme
- Signalement



Biodiv'Sports

Systèmes  
d'informations  
touristiques  
(Apidae, Tourinsoft...)  
+ SIG, Suricate, OSM

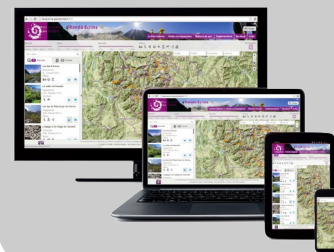
PUBLICATION

## GEOTREK-rando

Portail web de valorisation

RECHERCHER  
DÉCOUVRIR  
IMPRIMER  
EXPORTER

- Itinéraires
- Outdoor
- Patrimoines
- Photos
- Tourisme Événements
- PWA



## GEOTREK-mobile

Application mobile

RECHERCHER  
LOCALISER  
DÉCOUVRIR  
EMBARQUER

- Itinéraires
- Patrimoines
- Photos
- GPS



GEOTREK-rando-widget



GEOTREK-reservation



# GEOTREK, gérer et valoriser la randonnée

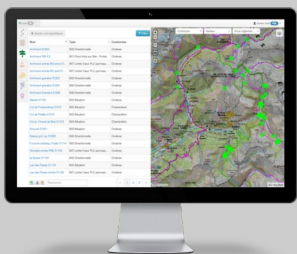
Un outil opensource pour gérer et valoriser les sentiers, l'itinérance, l'outdoor, les patrimoines et l'offre touristique d'un territoire.  
Téléchargeable librement sur Geotrek.fr

## GEOTREK-admin

Interface de saisie - BDD

GÉRER  
CRÉER  
MODIFIER  
EXPORTER

- Tronçons
- Sentiers
- Statuts
- Aménagements
- Signalétique
- Interventions
- Chantiers
- Outdoor
- Itinéraires
- Points d'intérêt
- Services
- Objets tourisme
- Signalement



Biodiv'Sports

Systèmes d'informations touristiques (Apidae, Tourinsoft...) + SIG, Suricate, OSM

PUBLICATION

Cartes IGN  
Apidae  
Tourinsoft  
Suricate  
Cirkwi  
Outdooractive  
OpenRunner  
Kalkin  
Alliance Réseaux  
Sites internet  
Data.gouv.fr

## GEOTREK-rando

Portail web de valorisation

RECHERCHER  
DÉCOUVRIR  
IMPRIMER  
EXPORTER

- Itinéraires
- Outdoor
- Patrimoines
- Photos
- Tourisme Événements
- PWA



## GEOTREK-mobile

Application mobile

RECHERCHER  
LOCALISER  
DÉCOUVRIR  
EMBARQUER

- Itinéraires
- Patrimoines
- Photos
- GPS



GEOTREK-rando-widget

GEOTREK-reservation



# GEOTREK, gérer et valoriser la randonnée

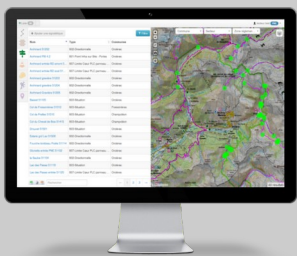
Un outil opensource pour gérer et valoriser les sentiers, l'itinérance, l'outdoor, les patrimoines et l'offre touristique d'un territoire.  
Téléchargeable librement sur Geotrek.fr

## GEOTREK-admin

Interface de saisie - BDD

GÉRER  
CRÉER  
MODIFIER  
EXPORTER

- Tronçons
- Sentiers
- Statuts
- Aménagements
- Signalétique
- Interventions
- Chantiers
- Outdoor
- Itinéraires
- Points d'intérêt
- Services
- Objets tourisme
- Signalement



**GEOTREK-admin mobile**

Biodiv'Sports

Systèmes d'informations touristiques (Apidae, Tourinsoft...) + SIG, Suricate, OSM

PUBLICATION

Cartes IGN  
Apidae  
Tourinsoft  
Suricate  
Cirkwi  
Outdooractive  
OpenRunner  
Kalkin  
Alliance Réseaux  
Sites internet  
Data.gouv.fr

## GEOTREK-rando

Portail web de valorisation

RECHERCHER  
DÉCOUVRIR  
IMPRIMER  
EXPORTER

- Itinéraires
- Outdoor
- Patrimoines
- Photos
- Tourisme Événements
- PWA



## GEOTREK-mobile

Application mobile

RECHERCHER  
LOCALISER  
DÉCOUVRIR  
EMBARQUER

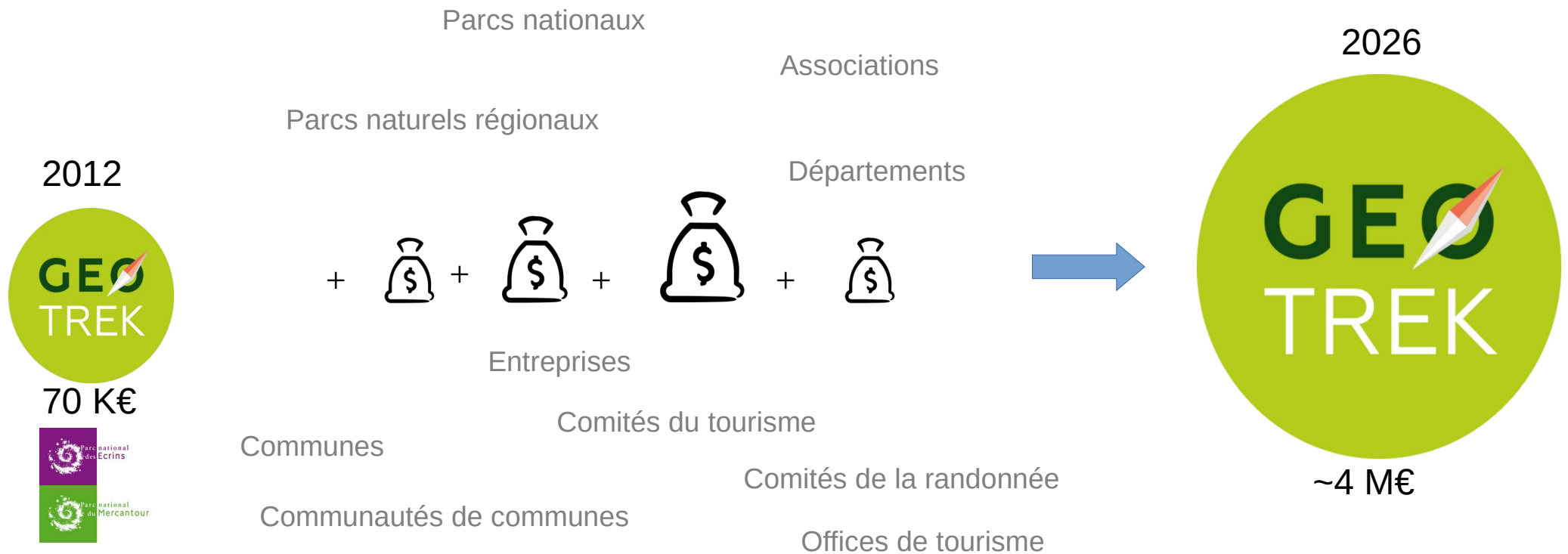
- Itinéraires
- Patrimoines
- Photos
- GPS



**GEOTREK-rando-widget**

**GEOTREK-reservation**

# GEOTREK, un outil open source mutualisé



*Chaque structure peut utiliser l'outil librement, en bénéficiant des investissements des précédents, et en concentrant ses ressources sur le déploiement de l'outil et son enrichissement, plutôt que de financer des outils similaires chacun de son côté.*