



Programme Numérique Fédéral

Rencontres Geotrek 2019, Nîmes



RANDO PÉDESTRE



MARCHE AQUATIQUE



MARCHE ENDURANCE



MARCHE NORDIQUE



RANDO CHALLENGE

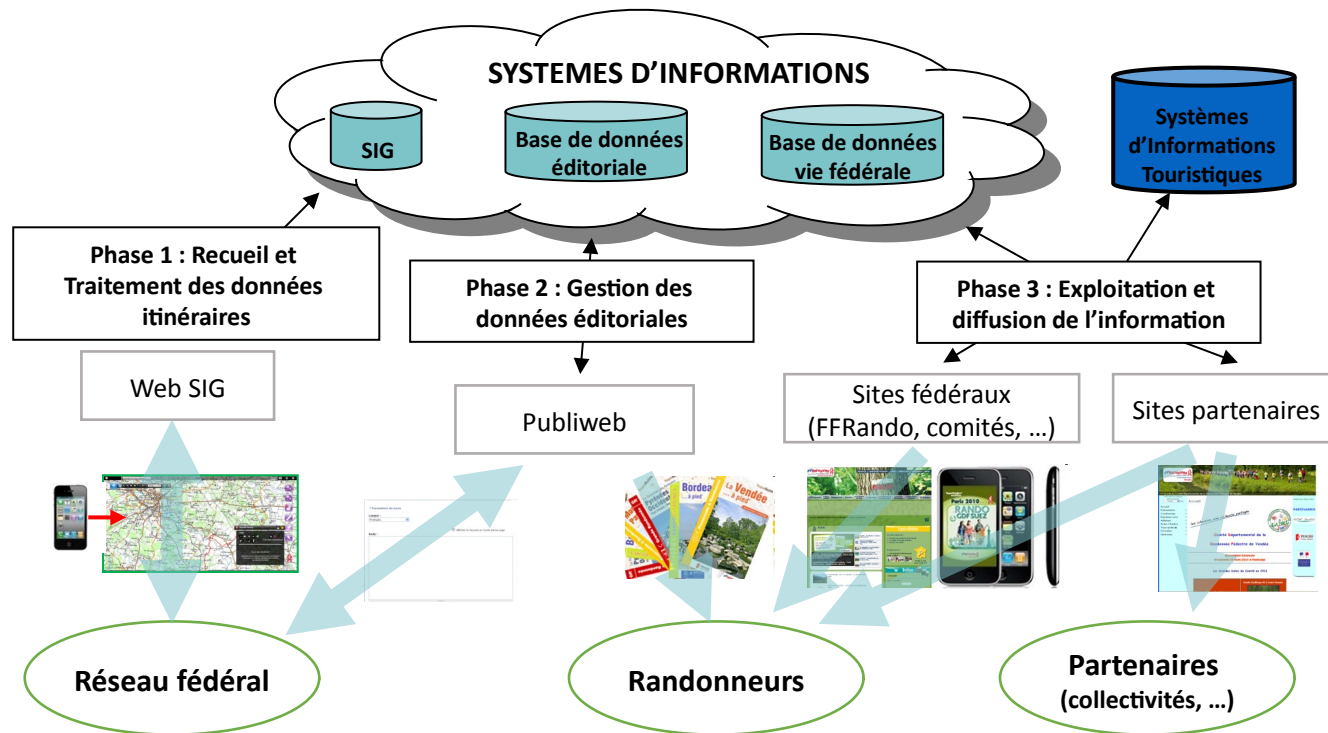


RANDO SANTÉ



RANDO RAQUETTES

Organisation du Programme Numérique Fédéral



Numérisation des données, enrichissement des tracés, actualisation permanente

Diversifier l'offre fédérale vers une offre multimédia pour promouvoir la pratique de la randonnée et les itinéraires

Proposer une offre adaptée à leurs problématiques actuelles



RANDO VÉZÈRE



RANDO AQUITAINE



RANDO INDESLANCE



RANDO NORDOUZE



RANDO CHALLENGE



RANDO SANTÉ



RANDO BAGUETTES

Collecter, traiter et fournir les données




Données = tracés ; données descriptives ; textes ; carto ; PDF



C'est quoi les produits et services ?

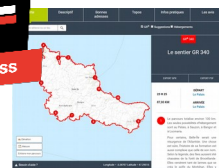
Données = tracés ; données descriptives ; textes ; carto ; PDF

Produits



Services

Région Centre-Val de Loire



RANDO PÉDALE



RANDO AQUATIQUE



RANDO INSOUMISE



RANDO NORDIQUE



RANDO CHALLENGE



RANDO SANTÉ



RANDO BAGUETTES

Enjeux 2020

- Enrichir et actualiser les données itinéraires géographiques et descriptives
- Amplifier l'exploitation et la valorisation de nos données BDRando
- Faciliter la construction et distribution de nouveaux produits et services aux différents publics de randonneurs / partenaires
- Développer des collaborations avec des tiers au plan national et local
- Travailler avec les « équipes Geotrek » !



RANDO PÉDESTRE



RANDO AQUATIQUE



RANDO INSULZAIRE



RANDO HORSROUTE



RANDO CHALLENGE



RANDO SANTÉ



RANDO BAGUETTES