Partenariat tripartite

rando.paysdesecrins.com

Parc national des Ecrins

Pays des Écrins
HAUTES-ALPES

Pays des Écrins
COMMUNAUTÉ DE COMMUNES

Parc national des Écrins

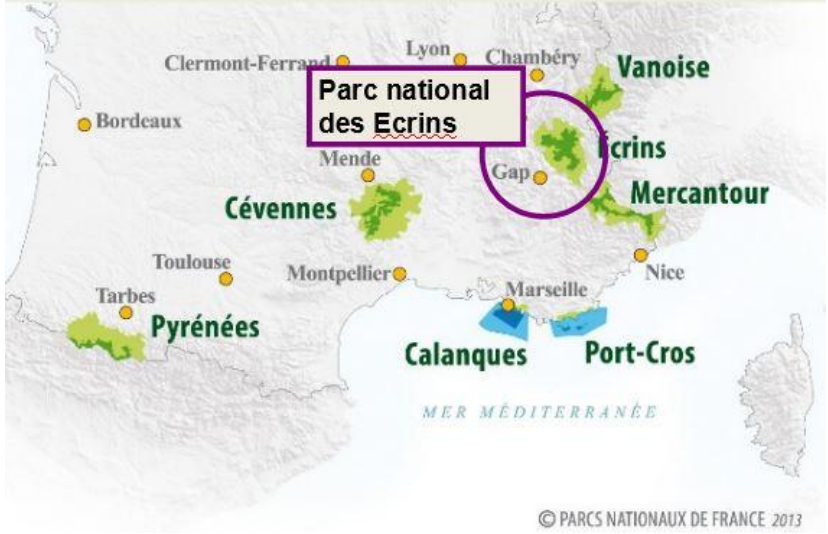

- ★ 49 communes / 7 EPCI
- ★ 9 Offices de Tourisme
- ★ Région AURA (38) et Sud (05)

- ★ La randonnée activité n°1 en été
- ★ 750 km de sentiers « Coeur du Parc »
- ★ 280 000 randonneurs/an (mini – 2011)

- ★ Mission d’accueil et d’information du public

Parc national des Écrins

Lancement de Geotrek et de Rando Ecrins en 2013

Organiser la qualification et la valorisation numérique de l’offre de randonnées

Valoriser la biodiversité et les patrimoines culturels visibles sur les sentiers

Volonté d’ouvrir Geotrek à l’aire d’adhésion avec des partenariats :
Haute Romanche (2016), Pays des Ecrins (2017) et Serre-Ponçon (2018)

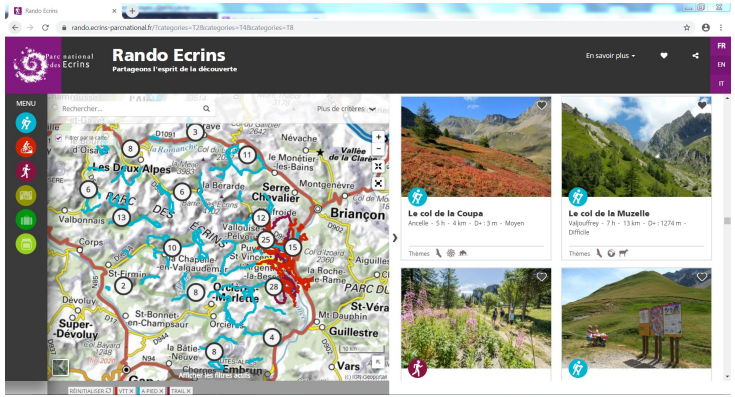

Communauté de communes du Pays des Écrins

- ★ 462 km2 - 6904 habitants
- ★ 8 communes
- ★ Territoire de haute-montagne avec des sommets mythiques : Pelvoux, Barre des Ecrins, Ailefroide…
- ★ Nombreuses compétences notamment en matière d'aménagement du territoire et de développement des APN : trail, sentiers thématiques, VTT, eau vive.

Office de Tourisme du Pays des Écrins

- + 2 Millions de nuitées
- + 3 Millions d’excursionnistes
- Porte d’entrée du PNE ; GR 54
- 19 parcours trail ; 160 km sentiers VTT; 750 voies d’escalade/blocs; 8 via ferrata; 10 refuges; 1 stade d’eau vive; 350 kms de sentiers; 2° site d’alpinisme; 2 stations …
- 5 Bureaux d’information
- 12 permanents
- Compétences : accueil, promotion, animation, commercialisation

Historique du projet

- ★ **2012 :** déploiement de l'outils Geotrek par 3 Parcs nationaux dont le PNE
- ★ **Printemps 2017 :** lancement du projet numérique du Pays des Écrins - besoin de valoriser les itinéraires en ligne dans ce projet - rapprochement de l'OT avec le Parc pour utiliser l'outils Géotrek
- ★ **Été 2017 :** mise en place du partenariat tripartite avec présentation aux élus de la communauté de communes
- ★ **Décembre 2017 :** mise en ligne du nouveau site www.paysdesecrins.com
- ★ **À partir de l'hiver 2018 :** développement du portail rando.paysdesecrins.com et du contenu de celui-ci

Convention tri-partite

- ★ **Parc National des Écrins** : outils Geotrek et base de données, ressources internes humaines et techniques, formation des utilisateurs et rédaction (POI, itinéraires pédestres), suivi du stage, participation au comité technique.
- ★ **Office de Tourisme** : prise en charge du stagiaire et suivi du stage, déploiement du portail communautaire et de son contenu, promotion de celui-ci, animation du partenariat, participation au comité technique.
- ★ **Communauté de communes** : suivi terrain et entretien des itinéraires, rapport et propositions aux élus, participation au comité technique.

Rando Ecrins

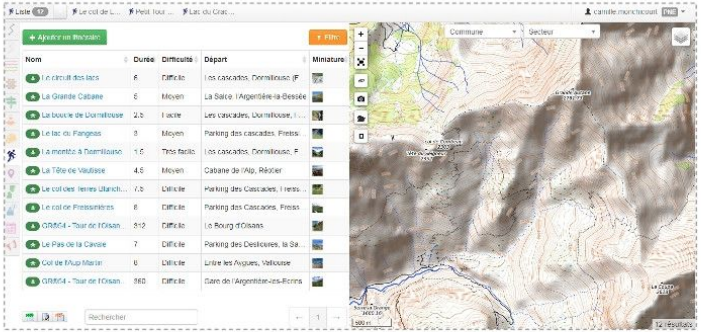

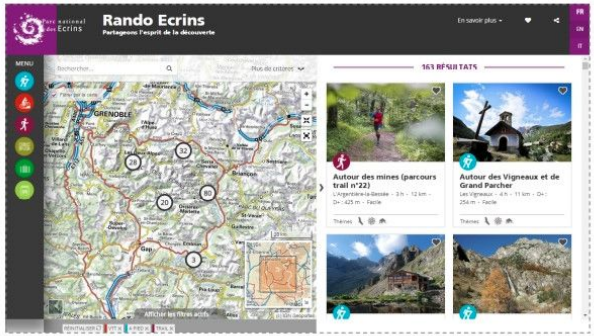

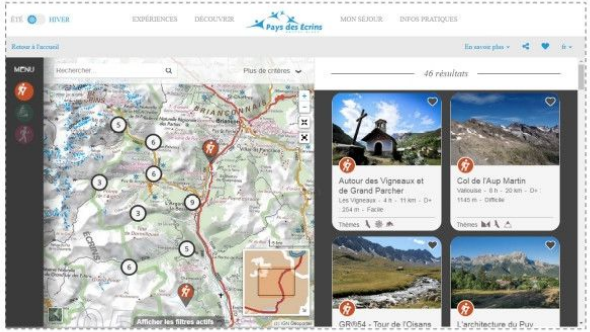

Rando A (Source : PNE)

Rando B (Source : PDE)

Rando C (Source : PDE)

Rando Ecrins

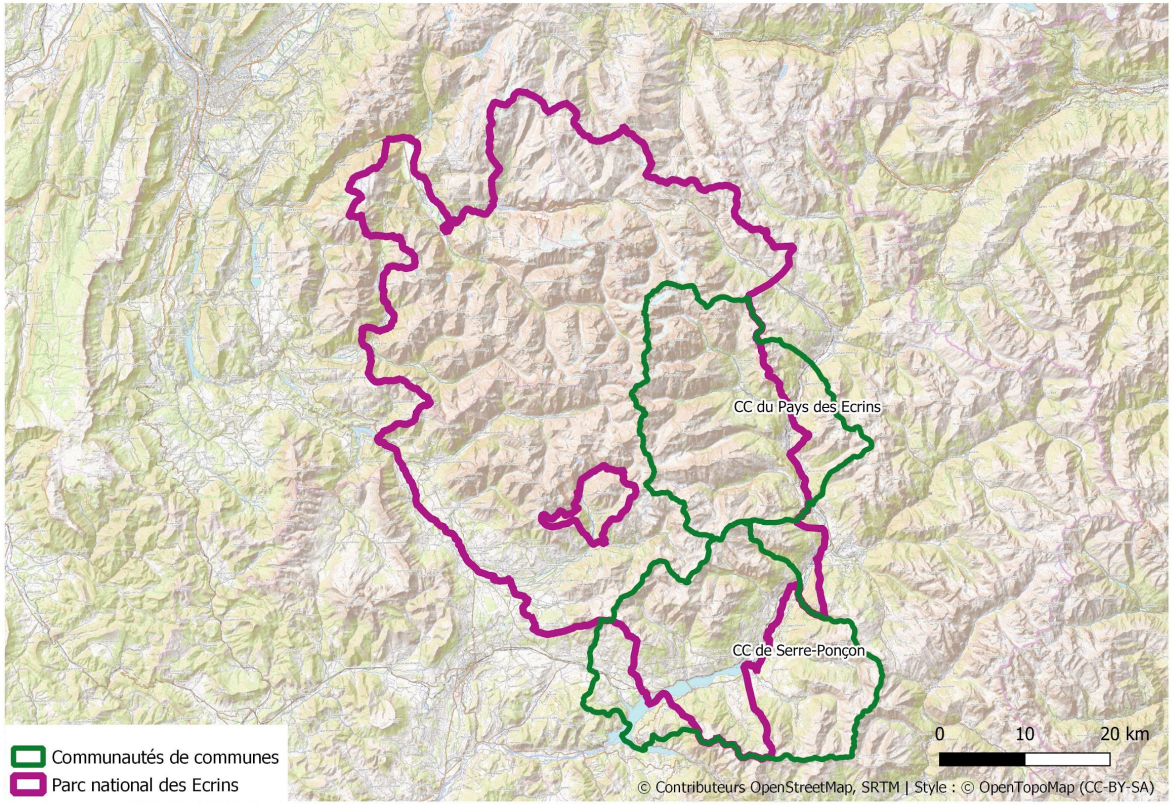

Ressources

★ 2018 : stagiaire en M2 pendant 6 mois

Coût de la mise en place de l'outil : 7 555 € :

- Indemnité stagiaire : 3 175 €
- Hébergement du portail : 1 140 €
- Développement du portail : 3 240 €

Itinéraires intégrés et valorisés sur l'outil :

- 63 randonnées renseignées
- 5 randoland
- 19 parcours trails
- 278 POI

70 kms parcourus

1 970 photos prises

15 fichiers gpx

15 personnes rencontrées

237 emails envoyés

10 réunions

17 sorties terrain

1 présentation publique

Ressources

★ 2019 : stagiaire en M2 pendant 6 mois

Itinéraires intégrés et valorisés sur l'outil :

- 2 randonnées pédestre
- 2 parcours trail
- 27 itinéraires VTT
- 111 POI

Plan de communication :

- 6 000 cartes de visite; 10 000 flyers, publications sponsorisées RS, bannières web, campagnes e-marketing, roll up, newsletters…
- 12 000 visiteurs sur le portail cet été ; taux de rebond inférieur à 1%.

235 kms parcourus

1 250 photos prises

31 fichiers gpx

20 personnes rencontrées

290 emails envoyés

15 réunions

23 sorties terrain

1 présentation aux pros

Perspectives 2020

- ★ **Nouvelles pratiques :** Eau vive (canoë-kayak et canyoning) ; activités verticales (escalade, via ferrata, alpinisme), sentiers pour personnes à mobilité réduite
- ★ **Remontées APIDAE** sur le portail rando.paysdesecrins.com
- ★ **Traduction** du portail en anglais
- ★ Amélioration de la **communication** autour de l'outil et les supports de communication autour des professionnels (widget)

Merci pour votre attention !

Pierrick NAVIZET

Chargé de mission tourisme et marque

Parc national des Écrins

Tél : +33 (0)4 92 40 20 61

ecrins-parcnational.fr

rando.ecrins-parcnational.fr

Grand Tour des Ecrins

Juliette BISIAUX

Responsable web et développement local

OT Pays des Écrins

Tél : +33 (0)6 71 69 19 41

paysdesecrins.com

rando.paysdesecrins.com

Pays des Ecrins