

# Les basiques :



en **fr**

Nom [fr]\*  Nom public (changez prudemment)

En attente de publication

en **fr**

Publié [fr] Publié

En coeur de parc Traverse le coeur du parc

en **fr**

Départ [fr]  Description du départ

en **fr**

Arrivée [fr]  Description de l'arrivée

Durée  En heures (1.5 = 1 h 30, 24 = 1 jour, 48 = 2 jours)

Difficulté

Parcours

en **fr**

Ambiance [fr] **B** *I* U **A&C** | | | HTML

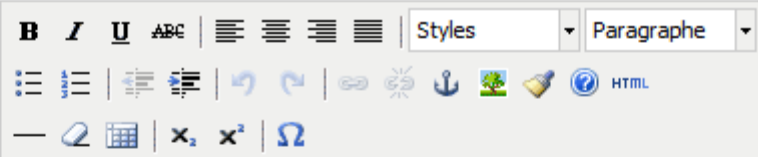
— |  $x_2$   $x^2$  |

Chemin: p

Attraction principal et intérêts

en **fr**

Accès routier [fr]

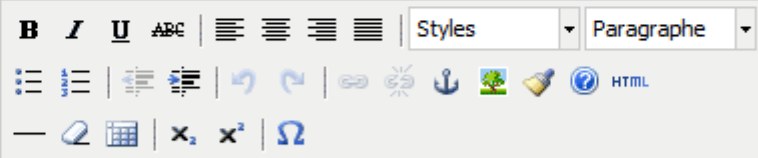


Chemin: p

Accès recommandé

en **fr**

Chapeau [fr]

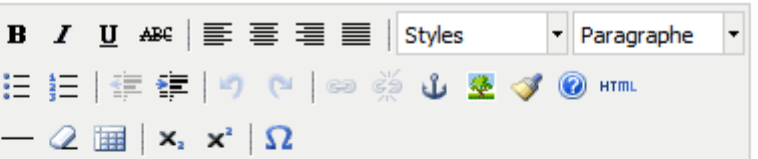


Chemin: p

A bref résumé (info bulle sur la carte)



en **fr**

Description [fr]



Chemin: p

Description complète

Insérer un service :  

---

Les Avancés :



Aménagement  
handicapés [fr]

en **fr**

**B** *I* U ABC | | | HTML

— |  $x_2$   $x^2$  |  $\Omega$

Chemin: p

Infrastructure à disposition

Parking conseillé [fr]  Où se garer

en **fr**

**B** *I* U ABC | | | HTML

— |  $x_2$   $x^2$  |  $\Omega$

Chemin: p

Train, bus (voir liens Web)

en **fr**

Recommandations [fr]

**B** *I* U ABC | | | HTML

— |  $x_2$   $x^2$  |

Chemin: p

Risques, danger, meilleure période, ...

Thèmes

Réseaux

Pratique

Accessibilité

Liens web



Lieux de renseignement

Source

Portail

Enfants

Selectionnez les enfants dans l'ordre

ID externe

Deuxième id externe

## Itinéraires liés

---

**Itinéraire\***

- Départ en commun
- Tronçon commun
- Étape de circuit

**Ajouter relation**

## Fichiers attachés

---

Aucun fichier attaché

### Nouveau fichier attaché

**Mode\***  Fichier  
 URL Youtube/Soundcloud

Fichier  Aucun fichier sélectionné.

**Type de fichier\***

Auteur  Créateur original

Nom de fichier  Renomme le fichier

Légende  Détails affichés

- 
- Autorisations de travaux
- CCTP
- Commandes matériaux
- Commandes sous-traitance
- CR de visite
- Croquis
- Fiches techniques
- Photographie
- Plans
- Projets travaux
- PV de réception